

鳥取県西部地区建設発生土対策協議会

日 時：令和3年3月10日(水) 10時00分～

場 所：西部総合事務所 本館 講堂

1. 米子県土整備局計画調査課長挨拶
2. 建設副産物活用実施要領の一部改正について . . . 5～9頁
3. 建設発生土受入地の状況
 - (1) 受入箇所について . . . 10頁
 - (2) 公共工事現場受入状況(R2年度まで) . . . 11、12頁
 - (3) 西工業団地残土受入工程表 . . . 13頁
 - (4) 小町建設発生土受入地開設について . . . 14頁
4. 西部管内建設発生土量集計 (R3年度)
 - (1) 建設発生土量集計 . . . 15、16頁
 - (2) 受入先内訳 . . . 17、18頁
5. 意見交換・質疑
6. その他

鳥取県西部地区建設発生土対策協議会規約

(目的)

第一条 鳥取県西部地区建設発生土対策協議会（以下「協議会」という。）は、関係機関の緊密な連携のもとに、公共工事で発生する建設発生土を安全かつ計画的に利用及び処理し、公共工事の円滑な執行を図ることを目的とする。

(協議)

第二条 協議会は、次に掲げる事項について協議する。

- (1) 建設発生土の需要と供給について。
- (2) 建設発生土の処理に適する土地の調査選定及び確保について。
- (3) 建設発生土のストックヤードについて。
- (4) その他、建設発生土の対策上必要と認められる事項について。

(構成)

第三条 協議会は、鳥取県西部総合事務所管内で公共事業を実施している別記機関で構成する。

(組織)

第四条 協議会は、別記に掲げる機関の長又はその指名する者をもって組織する。

(会長)

第五条 協議会には会長を置き、鳥取県西部総合事務所米子県土整備局長が務めるものとする。

(協議会の開催)

第六条 協議会は、年1回年度当初に会長が招集する。ただし、協議会構成機関から開催の要請があり、必要と認めた時は臨時に会長が招集することができるものとする。

(事務局)

第七条 協議会の事務局は、鳥取県西部総合事務所米子県土整備局計画調査課に置くものとする。

(その他)

第八条 この要綱に定めるもののほか、協議会の運営について必要な事項は、会長が協議会に諮って定めるものとする。

附 則

この要綱は、平成18年6月8日から施行する。

この要綱は、平成29年6月29日に改正する。

(別記)

鳥取県西部地区建設発生土対策協議会・関係機関

区分	機関名	摘要
1	国土交通省 倉吉河川国道事務所	
2	国土交通省 日野川河川事務所	
3	国土交通省 境港湾・空港整備事務所	
4	国土交通省 出雲河川事務所	
5	国土交通省 松江国道事務所	
6	県土整備部 技術企画課	
7	西部総合事務所 生活環境局	
8	西部総合事務所 農林局	
9	西部総合事務所 米子県土整備局	
10	西部総合事務所 日野振興局	
11	西部総合事務所 日野県土整備局	
12	企業局 西部事務所	
13	米子市	
14	境港市	
15	南部町	
16	伯耆町	
17	日吉津村	
18	大山町	
19	日南町	
20	日野町	
21	江府町	
22	境港管理組合	
23	一般社団法人 鳥取県西部建設業協会	
24	一般社団法人 鳥取県日野建設業協会	
25	公益財団法人 鳥取県建設技術センター	
26	西日本高速道路(株) 中国支社 米子高速道路事務所	

第201900282850号
令和2年3月18日

境港管理組合事務局長
各市町村建設担当部(課)長
鳥取県東部広域行政管理組合事務局長
鳥取県西部広域行政管理組合事務局長
公益財団法人鳥取県環境管理事業センター理事長
公益財団法人鳥取県建設技術センター代表理事

} 様

鳥取県県土整備部長
(公印省略)

鳥取県県土整備部公共工事建設副産物活用実施要領の一部改正について(送付)

このことについて、鳥取県県土整備部公共工事建設副産物活用実施要領(平成14年6月25日付管第675号当職通知)を別添のとおり一部改正し、令和2年4月1日から適用することとしたので参考送付します。

(担当 技術企画課 技術調査担当 中本 電話 0857-26-7808)

鳥取県県土整備部公共工事建設副産物活用実施要領【抜粋】

令和2年3月18日付 第201900282850号

1 目的

「資源の有効な利用の促進に関する法律」（リサイクル法）及び「建設工事に係る資材の再資源化等に関する法律」（建設リサイクル法）により、建設工事に伴って副次的に発生する土砂、コンクリート塊、アスファルト・コンクリート塊、建設発生木材などの建設副産物については、その発生を抑制、再使用、再資源化等を行い、資源の有効な利用に努めなければならない。

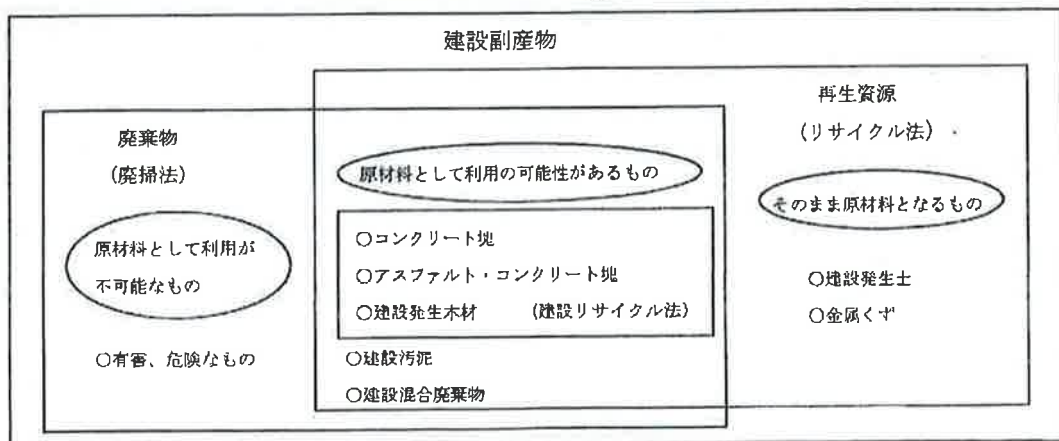
このため、公共工事に伴って発生する建設副産物の再使用、再資源化施設への搬出と再生資源の利用の促進などを図る目的で「鳥取県県土整備部公共工事建設副産物活用実施要領」を定める。

2 定義

用語の定義は次による。

- ・建設副産物：建設工事に伴って副次的に得られるものをいう。
- ・再生資源：建設副産物のうち有用なものであって原材料として利用することができるもの又はその可能性のあるものをいう。
- ・再生資材：再生資源のうちそのままでは原材料として利用できないものを再生処理等を行って使用可能にしたものをいう。
- ・再資源化：建設副産物を建設工事等の資材又は材料として利用できるようにする行為をいう。
- ・指定副産物：建設副産物であって、その全部又は一部を再生資源として利用することを促進することが特に必要なものをいう。建設業については、土砂、コンクリート塊、アスファルト・コンクリート塊、建設発生木材を指定副産物として定めている。
- ・建設廃棄物：建設副産物のうち「廃棄物の処理及び清掃に関する法律」（廃掃法）に規定する廃棄物に該当するものをいう。
- ・特定建設資材廃棄物：特定建設資材（コンクリート、アスファルト・コンクリート、木材）が廃棄物となったものをいう。
- ・土質改良プラント：建設発生土の再資源化を行うための施設をいう。工事現場から搬出される建設発生土を受入れ、改良・販売する事業を行うもの。
- ・再資源化施設：建設資材廃棄物の再資源化を行うための施設をいう。工事現場から搬出される建設廃棄物を受け入れることができるのは、廃掃法の規定による中間処理業の許可を有しているものに限られる。

建設副産物と再生資源、廃棄物との関係



3 建設副産物の利用（再資源化）の促進

建設副産物の利用及び再生資材としての利用促進を図ることについては、以下のとおりとする。

(1) 対象副産物及び対象工事

本実施要領は、土砂、コンクリート塊、アスファルト・コンクリート塊、建設発生木材の指定副産物を対象とし、県土整備部（各総合事務所県土整備局を含む。）が発注する全ての公共工事を対象とするものとする。

(2) 土砂

ア 当該工事現場内の盛土等に利用する。

イ アにより利用できない建設発生土については、当該工事現場から50kmの範囲内に建設発生土を利用することができる他の公共工事があり、受入れ時期、土質等の調整が可能な場合は、その現場又は発注者が指定する仮置き（保管）場へ搬出し利用する。

ウ ア又はイにより利用できない建設発生土については、当該工事現場から50km以内にある公益財団法人鳥取県建設技術センターの事業所又は受入れ可能な地方公共団体等が運営する残土処分場（以下「事業所等」という。）、民間受入地（民間残土受入地の登録申請及び審査要領（平成17年3月30日第200400026086号県土整備部部長通知）2の規定により登録した民間受入地をいう。）及び土質改良プラントの中で運搬費及び処分費に要するコストが最も安価となる所へ搬出する。

ただし、大規模事業で専用の事業所等を設置する場合、又は建設発生土対策協議会において搬出先の調整を行った場合には、前記によらず搬出先を指定することができる。

なお、地方公共団体等が運営する残土処分場とは、地方公共団体又は地方公共団体が委託した土地開発公社が運営する残土処分場をいい、地方公共団体等が運営する残土処分場への処分費については技術企画課と協議の上、決定する。

エ 用地交渉条件により、当該工事に隣接する土地へ建設発生土の搬出を行うもので、搬出先の土地における使用目的の変更を伴わない軽易なものについては、ア、イ又はウによらず各総合事務所長、西部県土整備局日野振興センター長及び各県土整備事務所長が判断し搬出を行うこととする。

オ ア、イ、ウ又はエによりがたい場合は、その建設工事の監督業務を所管する各機関（以下「工事監督機関」という。）において、本庁の担当課と協議して、その処分方法を決定する。

カ ア、イ又はエにより利用できない建設発生土について、これを譲り受けたいとの第三者からの申し入れがあったときは、下記により一般競争入札を行い売却する。（別紙1参照）

(ア) 予定価格は、建設発生土の掘削費相当額以上とする。ただし、当該額での売却が困難と予想される場合、工事監督機関は、本庁の担当課と協議して、当該額未満の予定価格を定めることができる。

(イ) 建設発生土は、当該工事現場で引き渡す。ただし、当該工事現場での引き渡しに困難と予想される場合、工事監督機関は、本庁の担当課と協議して、引き渡し場所を決めることができる。

(ウ) 工事の請負者に対しては、譲渡する建設発生土の運搬及び投棄料に係る経費を減額し、変更契約する。

(エ) 国庫補助事業等にあつては、補助対象経費から運搬及び投棄料等に係る経費並びに売却収入を減額し、変更申請する。

附 則

この実施要領は、平成14年6月25日から施行し、平成14年7月1日から適用するものとする。

附 則

この改正は、平成15年3月10日から施行する。

附 則

この改正は、平成17年7月21日から施行する。

附 則

この改正は、平成18年6月1日から施行する。

附 則

この改正は、平成19年1月11日から施行する。

附 則

この改正は、平成20年2月28日から施行する。

附 則

この改正は、平成22年1月20日から施行し、同年4月1日以降起工する工事から適用する。

附 則

この改正は、平成22年3月31日から施行し、同年4月1日以降起工する工事から適用する。

附 則

この改正は、平成22年9月13日から施行する。

附 則

この改正は、平成26年4月1日から施行する。

附 則

この改正は、令和2年3月18日から施行し、同年4月1日から適用するものとする。

改正後

改正前

3 建設副産物の利用（再資源化）の促進

(2) 土砂

ア 略
イ 略

ウ ア又はイにより利用できない建設発生土については、当該工事現場から500km以内にある財団法人鳥取県建設技術センターの事業所又は受入れ可能な地方公共団体等が運営する残土処分場（以下「事業所等」という。）、民間受入地（民間残土受入地の登録申請及び審査要領（平成17年3月30日第200400026086号県土整備部部長通知）2の規定により登録した県内の民間受入地をいう。）及び土質改良プラントがある場合は、これらの中で運搬費及び処分費に要するコストが最も安価となる所へ搬出する。

ただし、大規模事業で専用の事業所等を設置する場合は、建設発生土対策協議会において搬出先の調整を行った場合には、前記によらず搬出先を指定することができる。

なお、地方公共団体等が運営する残土処分場とは、地方公共団体又は地方公共団体が委託した土地開発公社が運営する残土処分場をいい、地方公共団体等が運営する残土処分場への処分費については技術企画課と協議の上、決定する。

エ ウに該当する事業所等がない場合は、発注者がやむを得ないと認めた場合は、当該工事現場から50km以内にある事業所等と民間受入地（公共工事建設発生土の民間受入地の登録申請及び審査要領（平成17年3月30日第200400026086号県土整備部部長通知）2の規定により登録した民間受入地をいう。）の中で運搬費及び処分費に要するコストが最も安価となる所に集出する。

3 建設副産物の利用（再資源化）の促進

(2) 土砂

ア 略
イ 略

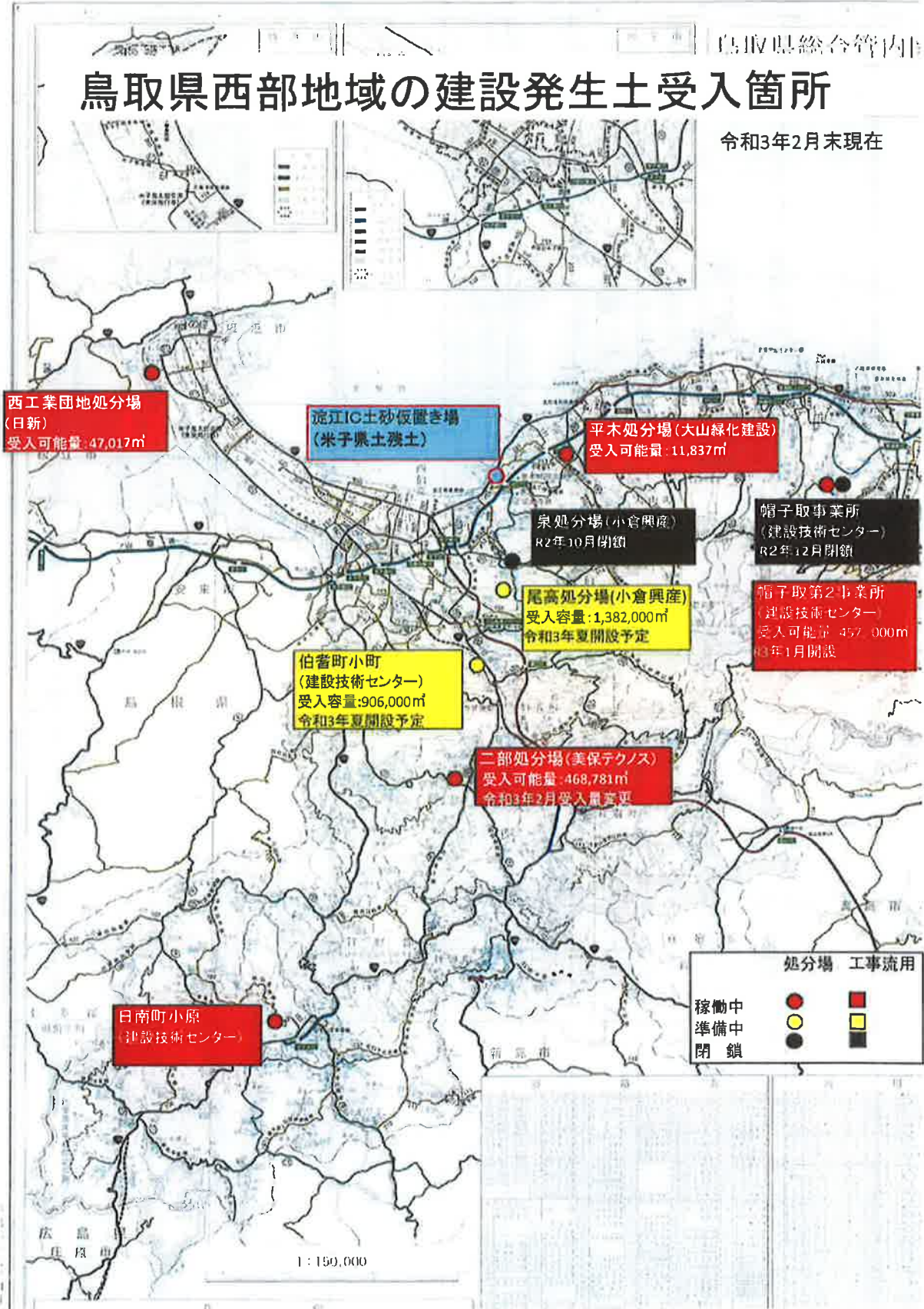
ウ ア又はイにより利用できない建設発生土については、当該工事現場から20km以内に財団法人鳥取県建設技術センターの事業所又は受入れ可能な地方公共団体等が運営する残土処分場（以下「事業所等」という。）がある場合は、これらの中で運搬費及び処分費に要するコストが最も安価となる所へ搬出する。

なお、地方公共団体等が運営する残土処分場とは、地方公共団体又は地方公共団体が委託した土地開発公社が運営する残土処分場をいい、地方公共団体等が運営する残土処分場への処分費については技術企画課と協議の上、決定する。

エ ウに該当する事業所等がない場合は、発注者がやむを得ないと認めた場合は、当該工事現場から50km以内にある事業所等と民間受入地（公共工事建設発生土の民間受入地の登録申請及び審査要領（平成17年3月30日第200400026086号県土整備部部長通知）2の規定により登録した民間受入地をいう。）の中で運搬費及び処分費に要するコストが最も安価となる所に搬出する。

鳥取県西部地域の建設発生土受入箇所


令和3年2月末現在



1:150,000

民間残土処分地 受入状況表


事業所名	開業	R3.2. 未時点			備考
		計画受入量 (m3) A	既搬入量 (m3) B	受入可能量 (m3) ≧ A-B	
伯耆町二部 美保テクノス(株)	H20.12~	1,797,631	1,328,850	468,781	R3.2.24変更登録 424,800m3 変更増
米子市泉 (有)小倉興産	H27.4~	265,000	265,000	0	R2.12.2 登録抹消
大山町平木 (株)大山緑化建設	R1.9~	62,783	50,946	11,837	R1.9 開設
境港市西工業団地 (株)日新	R1.11~	252,155	205,138	47,017	R1.11 開設
合計			1,593,850	527,635	



西部総合事務所管内 残土処分場 処分状況

事業名	美保子クノス	小倉興産(~R2.12)	大山緑化建設	日新	合計
位置	伯耆町二部	米子市泉	大山町平木	境港市西工業団地	
容量m3	1,797,631	265,000	62,783	252,155	3,179,838
H19年度					127,139
H20年度	16,992				114,271
H21年度	23,315				146,559
H22年度	129,506				213,088
H23年度	85,990				160,273
H24年度	86,642				190,895
H25年度	122,190				227,643
H26年度	164,079				236,093
H27年度	139,277	16,684			170,983
H28年度	87,410	54,692			152,102
H29年度	96,199	103,424			199,623
H30年度	93,551	40,430			133,981
H31年度	160,388	28,770	7,700	22,000	218,858
R2年度(~2月)	123,311	11,000	43,246	183,138	360,695
計	1,328,850	265,000	50,946	205,138	2,652,203
H23~R2年間平均(稼働地)	115,904	44,167	5,095	20,514	205,115
R1年12月以降処分可能量	468,781	0	11,837	47,017	527,635

残土処分量の推移



工 程 表

工 事 名 日新村水理立工事

松江土曜株式会社

		2021 (令和3年)																								
		1月		2月		3月		4月		5月		6月		7月		8月		9月		10月		11月		12月		
		1	15	31	1	15	31	1	15	31	1	15	31	1	15	31	1	15	31	1	15	31	1	15	31	
日野川河川事務所	井本組									2,080																
日野川河川事務所	系保テクノス									6,270			3,780													
日野川河川事務所	(予定)									555																
境港市 (建設課・下水課)																										
農取保										350																
柳産管理組合																										
空港建設局																										
予定投入土量(月)				12.14						9.205		3.780	0													
予定投入土量(累計)				215.536						214.343		218.123	218.123													
予定出来高				85.5%						85.0%		86.5%	86.5%													
実績投入土量(月)																										
実績投入土量(累計)				203.397						205.139																
実績出来高				80.7%						81.4%																
12月出来形測定土量V=183,142m ³																										
12月ダンプ機算累計土量V=196,745m ³																										
差土量 V=13,603m ³																										
差土量 V=10,400m ³																										
平均投入土量				12.14						9.205		3.780	0													
平均出来高				85.5%						85.0%		86.5%	86.5%													
受入可能土量																										
V=																										

建設発生土受入状況について

R3. 3. 10

(公財) 鳥取県建設技術センター

1 概要

公共工事の建設発生土の処理については、鳥取県と建設技術センターが協働で業務を行っており、大型事業の動向や残土発生状況を勘察しながら、計画的な新規事業所の開設を進め、安定的な受入地の確保により公共工事の推進に寄与していきます。

○東部地区

・鳥取市南部及び八頭郡内の受入を目的に、美成候補地（鳥取市用瀬町）を令和4年度中の受入を目指し開所準備を進めていきます。

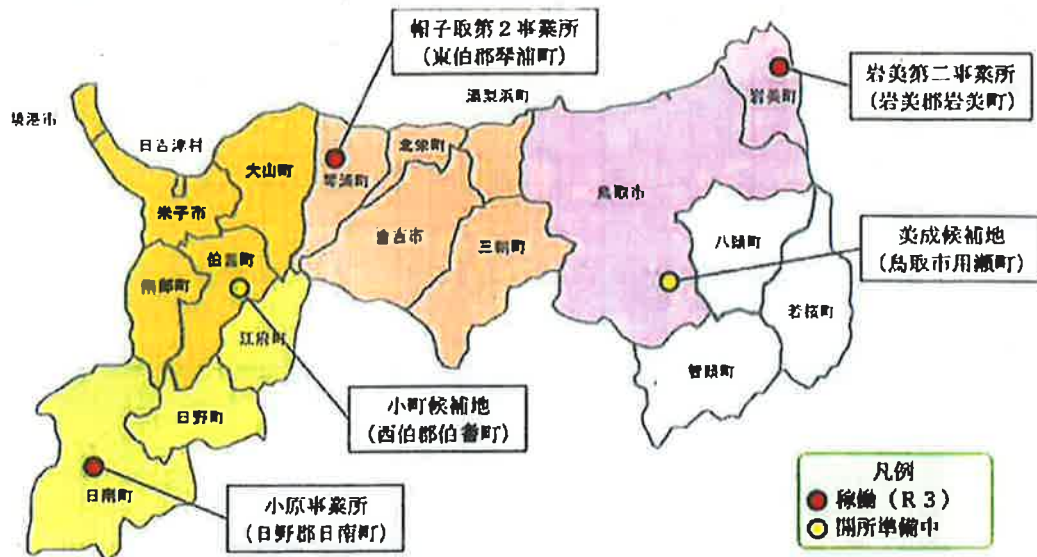
○中部地区

・帽子取第2事業所（琴浦町）を令和元年2月に開所し受入を開始しましたが、令和5年度には完了する見込みであり、次期候補地を選定していきます。

○西部地区

・西部地区の大型事業からの受入を目的に、小町候補地（伯耆町）の令和3年度秋頃の開所を目指し受入準備を進めています。また、日野管内においては小原事業所を開所し、鍵掛道路事業トンネル工事等の建設発生土を本格的に受入します。

2 事業所位置



3 稼働している事業所の受入土量

R3.1 月末時点

事業所名	所在地	全体受入土量 (m3)	受入土量 (m3)	進捗率 (%)	備考
岩美第2	岩美町宇治	250,000	164,000	65	岩美道路専用
帽子取第2	琴浦町八橋	455,000	83,000	18	
小原	日南町小原	210,000	12,000	5	鍵掛峠道路専用
計		915,000	259,000		

令和3年度【西部管内】建設発生土量・受入可能量集計表

●西部総合事務所(日野振興センター除く)管内

(単位:m3)

機関名	建設発生土(土量、発生時期)							不足土(土量、発生時期)						
	4~6月	7~9月	10~12月	1~3月	計	R4想定	R5想定	4~6月	7~9月	10~12月	1~3月	計	R4想定	R5想定
米子県土整備局	21,200	6,500	9,700	15,400	52,800	6,500	2,000	1,800	3,800	12,200	10,000	27,800	14,000	45,500
道路都市課	1,500	1,500	400	2,800	6,200	2,500	1,000	800	3,800	7,000	7,000	18,600	8,000	3,000
河川砂防課	3,800	5,000	1,800	5,100	15,700	4,000	1,000	1,000	-	5,200	3,000	9,200	6,000	2,500
維持管理課	15,900	-	7,500	7,500	30,900	-	-	-	-	-	-	-	-	40,000
農林局	1,500	-	3,400	5,700	10,600	3,000	-	-	5,800	-	-	5,800	3,600	18,600
生活環境局	2,899	26	-	-	2,925	719	-	-	-	-	386	386	-	-
計	25,599	6,526	13,100	21,100	66,325	10,219	2,000	1,800	9,600	12,200	10,386	33,986	17,600	64,100
差引	23,799	-3,074	900	10,714	32,339	-7,381	-62,100							

●企業局西部事務所

(単位:m3)

機関名	建設発生土(土量、発生時期)							不足土(土量、発生時期)						
	4~6月	7~9月	10~12月	1~3月	計	R4想定	R5想定	4~6月	7~9月	10~12月	1~3月	計	R4想定	R5想定
企業局西部事務所	400	-	400	-	800	800	800	-	-	-	-	-	-	-
計	400	-	400	-	800	800	800	-	-	-	-	-	-	-
差引	400	-	400	-	800	800	800							

●日野振興センター管内

(単位:m3)

機関名	建設発生土(土量、発生時期)							不足土(土量、発生時期)						
	4~6月	7~9月	10~12月	1~3月	計	R4想定	R5想定	4~6月	7~9月	10~12月	1~3月	計	R4想定	R5想定
日野県土整備局	21,300	15,050	14,100	2,000	52,450	29,300	28,300	3,100	4,000	1,000	400	8,500	5,500	5,500
道路整備課	500	350	3,900	-	4,750	1,000	-	3,000	-	-	-	3,000	-	-
河川砂防課	8,300	14,000	4,000	2,000	28,300	28,300	28,300	100	4,000	1,000	400	5,500	5,500	5,500
維持管理課	12,500	700	6,200	-	19,400	-	-	-	-	-	-	-	-	-
日野振興局	-	300	-	-	300	-	-	-	-	-	-	-	-	-
計	21,300	15,350	14,100	2,000	52,750	29,300	28,300	3,100	4,000	1,000	400	8,500	5,500	5,500
差引	18,200	11,350	13,100	1,600	44,250	23,800	22,800							

令和3年度【西部管内】建設発生土量・受入可能量集計表

●市町村

(単位:m3)

機関名	建設発生土(土量、発生時期)							不足土(土量、発生時期)						
	4~6月	7~9月	10~12月	1~3月	計	R4想定	R5想定	4~6月	7~9月	10~12月	1~3月	計	R4想定	R5想定
米子市	260	-	3,940	2,630	6,830	-	-	-	-	-	-	-	-	-
境港市	-	-	-	-	-	-	-	200	800	-	-	1,000	-	-
日吉津村	-	-	350	-	350	-	-	-	-	-	100	100	-	-
大山町	-	3,000	1,000	300	4,300	1,000	-	-	-	8,000	-	8,000	-	-
南部町	100	150	550	-	800	1,000	1,750	50	-	550	-	600	750	800
伯耆町	100	220	370	50	740	250	250	300	-	-	-	300	-	-
日南町	1,400	55	580	-	2,035	3,350	1,850	-	-	-	-	-	-	-
江府町	-	-	500	-	500	-	-	-	-	-	-	-	-	-
計	1,860	3,425	7,290	2,980	15,555	5,600	3,850	550	800	8,550	100	10,000	750	800
差引	1,310	2,625	-1,260	2,880	5,555	4,850	3,050							

●国土交通省

(単位:m3)

機関名	建設発生土(土量、発生時期)							不足土(土量、発生時期)						
	4~6月	7~9月	10~12月	1~3月	計	R4想定	R5想定	4~6月	7~9月	10~12月	1~3月	計	R4想定	R5想定
日野川河川事務所	30,000	50,000	10,000	-	90,000	-	30,000	-	-	-	-	-	-	-
倉吉河川国道事務所	8,420	-	-	800	9,220	10,000	-	-	-	-	-	-	-	-
松江国道事務所	-	500	300	-	800	200	-	-	-	-	-	-	-	-
出雲河川事務所	-	-	-	-	-	-	-	-	-	-	-	-	-	-
計	38,420	50,500	10,300	800	100,020	10,200	30,000	-	-	-	-	-	-	-
差引	38,420	50,500	10,300	800	100,020	10,200	30,000							

●民間

(単位:m3)

機関名	建設発生土(土量、発生時期)							不足土(土量、発生時期)						
	4~6月	7~9月	10~12月	1~3月	計	R4想定	R5想定	4~6月	7~9月	10~12月	1~3月	計	R4想定	R5想定
西日本高速道路(株)	-	-	2,000	12,500	14,500	81,500	126,300	-	-	-	-	-	-	-
計	-	-	2,000	12,500	14,500	81,500	126,300	-	-	-	-	-	-	-
差引	-	-	2,000	12,500	14,500	81,500	126,300							

<土量収支結果>

(単位:m3)

	4~6月	7~9月	10~12月	1~3月	計	R4想定	R5想定
計	87,579	75,801	47,190	39,380	249,950	137,619	191,250
差引	82,129	61,401	25,440	28,494	197,464	113,769	120,850

令和3年度【西部管内】建設発生土量の行き先

●西部総合事務所(日野振興センター除く)管内

(単位:m3)

機関名		建設発生土(土量、発生時期)						
		4～6月	7～9月	10～12月	1～3月	計	R4想定	R5想定
米子県土整備局		21,200	6,500	9,700	15,400	52,800	6,500	2,000
	道路都市課	1,500	1,500	400	2,800	6,200	2,500	1,000
	河川砂防課	3,800	5,000	1,800	5,100	15,700	4,000	1,000
	維持管理課	15,900	-	7,500	7,500	30,900	-	-
農林局		1,500	-	3,400	5,700	10,600	3,000	-
生活環境局		2,899	26	-	-	2,925	719	-
計		25,599	6,526	13,100	21,100	66,325	10,219	2,000
処分先 内訳	センター	-	-	-	4,100	4,100	-	-
	民間	25,599	6,526	12,700	14,200	59,025	10,219	2,000
	その他	-	-	400	2,800	3,200	-	-

●企業局西部事務所

(単位:m3)

機関名		建設発生土(土量、発生時期)						
		4～6月	7～9月	10～12月	1～3月	計	R4想定	R5想定
企業局西部事務所		400	-	400	-	800	800	800
計		400	-	400	-	800	800	800
処分先 内訳	センター	-	-	-	-	-	-	-
	民間	400	-	400	-	800	800	800
	その他	-	-	-	-	-	-	-

●日野振興センター管内

(単位:m3)

機関名		建設発生土(土量、発生時期)						
		4～6月	7～9月	10～12月	1～3月	計	R4想定	R5想定
日野県土整備局		21,300	15,050	14,100	2,000	52,450	29,300	28,300
	道路整備課	500	350	3,900	-	4,750	1,000	-
	河川砂防課	8,300	14,000	4,000	2,000	28,300	28,300	28,300
	維持管理課	12,500	700	6,200	-	19,400	-	-
日野振興局		-	300	-	-	300	-	-
計		21,300	15,350	14,100	2,000	52,750	29,300	28,300
処分先 内訳	センター	-	-	-	-	-	-	-
	民間	18,300	15,350	14,100	2,000	49,750	29,300	28,300
	その他	3,000	-	-	-	3,000	-	-

●市町村

(単位:m3)

機関名		建設発生土(土量、発生時期)						
		4～6月	7～9月	10～12月	1～3月	計	R4想定	R5想定
米子市		260	-	3,940	2,630	6,830	-	-
境港市		-	-	-	-	-	-	-
日吉津村		-	-	350	-	350	-	-
大山町		-	3,000	1,000	300	4,300	1,000	-
南部町		100	150	550	-	800	1,000	1,750
伯耆町		100	220	370	50	740	250	250
日南町		1,400	55	580	-	2,035	3,350	1,850
江府町		-	-	500	-	500	-	-
計		1,860	3,425	7,290	2,980	15,555	5,600	3,850
処分先 内訳	センター	-	220	370	50	640	-	-
	民間	1,860	205	6,920	2,630	11,615	5,450	3,700
	その他	-	3,000	-	300	3,300	150	150

令和3年度【西部管内】建設発生土量の行き先

●国土交通省

(単位:m3)

機関名		建設発生土(土量、発生時期)						
		4～6月	7～9月	10～12月	1～3月	計	R4想定	R5想定
日野川河川事務所		30,000	50,000	10,000	-	90,000	-	30,000
倉吉河川国道事務所		8,420	-	-	800	9,220	10,000	-
松江国道事務所		-	500	300	-	800	200	-
出雲河川事務所		-	-	-	-	-	-	-
計		38,420	50,500	10,300	800	100,020	10,200	30,000
処分先 内訳	センター	-	-	-	-	-	-	-
	民間	30,000	50,500	10,300	-	90,800	200	30,000
	その他	8,420	-	-	800	9,220	10,000	-

●民間

(単位:m3)

機関名		建設発生土(土量、発生時期)						
		4～6月	7～9月	10～12月	1～3月	計	R4想定	R5想定
西日本高速道路(株)		-	-	2,000	12,500	14,500	81,500	126,300
計		-	-	2,000	12,500	14,500	81,500	126,300
処分先 内訳	センター	-	-	2,000	12,500	14,500	81,500	126,300
	民間	-	-	-	-	-	-	-
	その他	-	-	-	-	-	-	-

<集計>

(単位:m3)

		4～6月	7～9月	10～12月	1～3月	計	R4想定	R5想定
処分先 内訳	センター	-	220	2,370	16,650	19,240	81,500	126,300
	民間	76,159	72,581	44,420	18,830	211,990	45,969	64,800
	その他	11,420	3,000	400	3,900	18,720	10,150	150
総計		87,579	75,801	47,190	39,380	249,950	137,619	191,250

令和3年度以降の建設発生土量 調査票【西部管内】

西部総合事務所(日野振興センター除く)管内

(単位:m3)

機関名	整理番号	予算区分	課名	工事名	工事場所	建設発生土(土量、発生時期)										不足土(土量、発生時期)													
						処分先	土質区分	4~6月	7~9月	10~12月	1~3月	計	備考	R4想定	R5想定	土質区分	4~6月	7~9月	10~12月	1~3月	計	備考	R4想定	R5想定					
米子県土整備局	1	明許	道路都市課	県道大山佐摩線(豊房~今在家工区)畑橋上部工	西伯郡大山町前	その他	砂質土					1,400	1,400							3				700	700	現場内流用予定			
米子県土整備局	2	明許	道路都市課	県道大山佐摩線(豊房~今在家工区)前橋下部工	西伯郡大山町前	その他	砂質土					700	700							3				500	500	現場内流用予定			
米子県土整備局	3	明許	道路都市課	県道大山口停車場大山線(平木~神原工区)改良工事(10工区)(社会交付金)(国補正)	西伯郡大山町平木															2	800	800	800		2,400				
米子県土整備局	4	現年	道路都市課	県道大山口停車場大山線(平木~神原工区)改良工事(11工区)	西伯郡大山町平木															2		1,000	1,000	1,000	3,000				
米子県土整備局	5	現年	道路都市課	県道米子大山線(尾高橋)旧橋撤去及び橋梁下部工事	米子市尾高															3				4,000	4,000	淀江IC仮置き場流用			
米子県土整備局	6	明許	道路都市課	町道中山インター線(甲川渡河橋)橋梁下部工事(A1橋台)(交付金代行)	西伯郡大山町赤坂	その他	C			400			400	流用「町施行工事」						3		2,000			2,000	県道赤碓大山線(前工区)工事用道路撤去流用予定			
米子県土整備局	7	現年	道路都市課	町道中山インター線(甲川渡河橋)橋梁下部工事(P1、A2橋台)(交付金代行)	西伯郡大山町赤坂	その他	C					400	400	流用「町施行工事」															
米子県土整備局	8	現年	道路都市課	町道中山インター線改良工事(2工区)(交付金代行)	西伯郡大山町赤坂	その他	C					300	300	流用「町施行工事」															
米子県土整備局	9	現年	道路都市課	県道赤松淀江線(西尾原~富繁工区)改良工事(交付金)	米子市淀江町西尾原~富繁															2					3,000	3,000	淀江IC仮置き場流用?	5,000	
米子県土整備局	10	現年	道路都市課	国道181号(佐川~根雨原工区)改良工事(1工区)	西伯郡伯耆町根雨原															2					3,000	3,000	根雨原迂回路	3,000	3,000
米子県土整備局	11	明許	道路都市課	大山博労座駐車場整備工事	西伯郡大山町大山																								
米子県土整備局	12		道路都市課	街路両三柳中央線改良工事	米子市両三柳	民間	A	1,000	1,000				2,000		1,500	1,000													
米子県土整備局	13		道路都市課	街路両三柳中央線改良工事	米子市両三柳	民間	H	500	500				1,000		1,000														
米子県土整備局	1	明許	河川砂防課	【仮称】精進川河川改修工事(10工区)(国補正)	米子市尾高	センター	C					400	400							4				400	400	河川内工事用道路で使用			
米子県土整備局	2	明許	河川砂防課	【仮称】精進川河川改修工事(仮橋)(交付金防災)	米子市尾高	センター	C					200	200							4				200	200	河川内工事用道路で使用			
米子県土整備局	3	明許	河川砂防課	【仮称】加茂川河川改修工事(4工区)(防災安全交付金)	米子市古市	センター	H					200	200	水田の表土															
米子県土整備局	4	明許	河川砂防課	〃	〃	センター	B					2,000	2,000																
米子県土整備局	5	明許	河川砂防課	【仮称】綿屋川河川改修工事(4工区)	南部町原	センター	C					500	500							4				500	500	河川内工事用道路で使用			
米子県土整備局	6	現年	河川砂防課	水貫川河川改修工事	米子市皆生新田	民間	A			1,500	1,500	3,000																	2,500
米子県土整備局	7	明許	河川砂防課	阿弥陀川河川改修工事	大山町福尾	民間	C			300	300	600		1,000	1,000														
米子県土整備局	8	明許	河川砂防課	朝鍋川河川改修工事	南部町朝金															4				100	100				
米子県土整備局	9	明許	河川砂防課	小松谷川河川改修工事	米子市下安曇	民間	B	3,000	1,000				4,000		3,000					4				3,000	3,000	6,000	築堤盛土(土質定数設定有)	6,000	
米子県土整備局	10	明許	河川砂防課	佐陀川河川改修工事	淀江町佐陀	民間	A,H	300					300																
米子県土整備局	11	明許	河川砂防課	塩川河川修繕工事	淀江町小波	民間	A,H	500					500																
米子県土整備局	12	現年	河川砂防課	佐陀川河川修繕工事(ゼロ県債)	淀江町佐陀															4	1,000				1,000		河川内工事用道路で使用		
米子県土整備局	13	現年	河川砂防課	西原 i 砂防堰堤工事	淀江町西原	民間	B		2,000				2,000																

機関名	整理番号	予算区分	課名	工事名	工事場所	建設発生土(土量、発生時期)										不足土(土量、発生時期)											
						処分先	土質区分	4～6月	7～9月	10～12月	1～3月	計	備考	R4想定	R5想定	土質区分	4～6月	7～9月	10～12月	1～3月	計	備考	R4想定	R5想定			
米子県土整備局	14	明許	河川砂防課	上サコ川砂防堰堤工事	南部町中	民間	A		1,000				1,000														
米子県土整備局	15	現年	河川砂防課	北谷川小規模砂防工事	伯耆町岩立	民間	A		1,000				1,000														
米子県土整備局	16	現年	河川砂防課	福井地区急傾斜地崩壊対策工事	淀江町福井													4			1,000		1,000	工用道路			
米子県土整備局	1	明許	維持管理課	小松谷川河道掘削・樹木伐採工事(防災安全交付金)(1工区)(国補正)	西伯郡南部町天萬	民間	A,B	1,400					1,400														
米子県土整備局	2	明許	維持管理課	野上川河道掘削・樹木伐採工事(防災安全交付金)(7工区)(国補正)	西伯郡伯耆町二部	民間	A	3,500					3,500														
米子県土整備局	3	明許	維持管理課	野上川河道掘削・樹木伐採工事(防災安全交付金)(8工区)(国補正)	西伯郡伯耆町三部	民間	A	3,400					3,400														
米子県土整備局	4	明許	維持管理課	佐陀川河道掘削・樹木伐採工事(防災安全交付金)(9工区)(国補正)	米子市尾高	民間	A	1,000					1,000														
米子県土整備局	5	明許	維持管理課	佐陀川河道掘削・樹木伐採工事(防災安全交付金)(10工区)(国補正)	米子市尾高	民間	A	2,300					2,300														
米子県土整備局	6	明許	維持管理課	阿弥陀川河道掘削・樹木伐採工事(防災安全交付金)(5工区)(国補正)	西伯郡大山町高田	民間	A,B	2,000					2,000														
米子県土整備局	7	明許	維持管理課	東長田川河道掘削・樹木伐採工事(防災安全交付金)(8工区)(国補正)	西伯郡南部町福頼	民間	A,B	2,300					2,300														
米子県土整備局	8	現年	維持管理課	【仮称】佐陀川藤屋川河道掘削・樹木伐採工事	米子市尾高	民間	A			2,500	2,500	5,000															
米子県土整備局	9	現年	維持管理課	【仮称】東長田川河道掘削・樹木伐採工事	西伯郡南部町福頼	民間	A,B			2,500	2,500	5,000															
米子県土整備局	10	現年	維持管理課	【仮称】藤屋川河道掘削・樹木伐採工事	西伯郡伯耆町船越	民間	A			500	500	1,000															
米子県土整備局	11	現年	維持管理課	【仮称】その他河道掘削・樹木伐採工事	管内	民間	A,B			2,000	2,000	4,000															
米子県土整備局	12		維持管理課	【仮称】県道大滝白水線災害防除工事	西伯郡伯耆町大坂																						40,000
農林局	1	明許	地域整備課	古市地域ため池工事(その2)(仮称)	米子市吉谷	民間	B			400		400		3,000													
農林局	2	現年	地域整備課	光徳河川応急(2号橋)工事(仮称)	西伯郡大山町田中	センター	B				800	800				2			800			800					
農林局	3	明許	地域整備課	浅井地域ため池工事(2工区)	西伯郡南部町浅井	民間	B				3,000	3,000				2			5,000			5,000	※河川砂防課(佐陀川)と調整中				
農林局	4	明許	地域整備課	尾高堰河川応急工事	西伯郡伯耆町溝口	民間	B	1,000					1,000														
農林局	5	明許	地域整備課	海川地区排水路改修工事(1工区)	米子市蚊屋	民間	A	200					200														
農林局	6	明許	地域整備課	海川地区排水路改修工事(2工区)	米子市今在家	民間	A	300					300														
農林局	7	明許	地域整備課	海川地区排水路改修工事(3工区)	西伯郡日吉津村日吉津	民間	A				200	200															
農林局	8	現年	地域整備課	海川地区排水路改修工事(4工区)	米子市赤井手	民間	A				300	300															
農林局	9	現年	地域整備課	香取地区畑地造成(2工区)工事	西伯郡大山町松河原	民間	D			3,000	1,400	4,400	畑地除礫石														
農林局	10	現年	地域整備課	富益地区ほ場整備(1工区)工事	米子市富益町												4							畑の基盤用土		3,600	
農林局	11	現年	地域整備課	富益地区ほ場整備(2工区)工事	米子市富益町												4							畑の基盤用土		3,600	
農林局	12	現年	地域整備課	淀江地区ほ場整備(南港区)工事	米子市淀江町淀江～淀江町西原												4							田んぼの基盤用土		15,000	

機関名	整理番号	予算区分	課名	工事名	工事場所	建設発生土(土量、発生時期)								不足土(土量、発生時期)															
						処分先	土質区分	4~6月	7~9月	10~12月	1~3月	計	備考	R4想定	R5想定	土質区分	4~6月	7~9月	10~12月	1~3月	計	備考	R4想定	R5想定					
生活環境局	1	現年	建築住宅課	境漁港高度衛生管理型市場整備事業2号上屋新築工事	境港市昭和町	民間	F	2,639	26			2,665	流用「大山寺駐車場」(固化材混入土、杭残土)	719															
生活環境局	2	現年	建築住宅課	境漁港高度衛生管理型市場整備事業2号上屋新築工事	境港市昭和町	民間	A	260				260	流用「境港管理組合」																
生活環境局	3	現年	建築住宅課	旧米子警察署庁舎棟解体工事	米子市靴町一丁目											3						386	386						
総 計								25,599	6,526	13,100	21,100	66,325		10,219	2,000		1,800	9,600	12,200	10,386	33,986			17,600	64,100				
差 引								23,799	-3,074	900	10,714	32,339		-7,381	-62,100														

処分先内訳	建設発生土(土量、発生時期)						R4想定		R5想定		
	センター	民間	その他	計	4~6月	7~9月	10~12月	1~3月	計	備考	
センター	-	-	-	4,100	4,100					-	-
民間	25,599	6,526	12,700	14,200	59,025					10,219	2,000
その他	-	-	400	2,800	3,200					-	-
計	25,599	6,526	13,100	21,100	66,325					10,219	2,000

機関名	整理番号	予算区分	課名	工事名	工事場所	建設発生土(土量、発生時期)								不足土(土量、発生時期)															
						処分先	土質区分	4～6月	7～9月	10～12月	1～3月	計	備考	R4想定	R5想定	土質区分	4～6月	7～9月	10～12月	1～3月	計	備考	R4想定	R5想定					
企業局西部事務所	1	現年		新幡郷発電所沈砂池土砂撤去工事	西伯郡伯耆町中祖	民間	G	400		400			800			800	800												
総 計								400	-	400	-		800			800	800		-	-	-	-	-			-	-		
差 引								400	-	400	-		800			800	800												

処分先内訳	センター	-	-	-	-	-	-	-
	民間	400	-	400	-	800		
	その他	-	-	-	-	-		
	計	400		400		800		

機関名	整理番号	予算区分	課名	工事名	工事場所	建設発生土(土量、発生時期)										不足土(土量、発生時期)										
						処分先	土質区分	4～6月	7～9月	10～12月	1～3月	計	備考	R4想定	R5想定	土質区分	4～6月	7～9月	10～12月	1～3月	計	備考	R4想定	R5想定		
日野県土整備局	1	現年	道路整備課	国道183号(三栄工区)道路改良工事	日野郡日南町三栄	民間	A,C		350				350													
日野県土整備局	2	現年	道路整備課	国道180号(本郷工区)道路改良工事	日野郡日野町下菅	民間	A,B,C			3,900			3,900													
日野県土整備局	3	明許	道路整備課	国道180号(福長～菅沢工区)道路改良工事	日野郡日野町福長	民間	H	500					500													
日野県土整備局	4	明許	道路整備課	国道183号(河上Ⅱ期工区)道路改良工事	日野郡日南町河上	民間	A,B,C								1,000											
日野県土整備局	5	現年	道路整備課	(仮)(鳥取県立日野高校)道路改良工事(受託)	日野郡日野町根雨												2	3,000				3,000	日野川(武庫工区)樹木伐採・河道掘削等緊急対策工事(2工区)(交付金)【維持管理課】			
日野県土整備局	1	現年	河川砂防課	木谷川外河川施設修繕工事(ゼロ国債)	日南町福万来外	民間	A	500					500		500	500	2	100				100		100	100	
日野県土整備局	2	現年	河川砂防課	三谷地区復旧治山工事(ゼロ国債)	日野町三谷	民間	A	500	500				1,000		1,000	1,000	2									
日野県土整備局	3	現年	河川砂防課	狐塚砂防堰堤工事	日南町丸山	民間	B		2,000				2,000		2,000	2,000	2		500			500		500	500	
日野県土整備局	4	現年	河川砂防課	シヨウブ谷川砂防堰堤工事	江府町洲河崎	民間	B		2,000				2,000		2,000	2,000	2		500			500		500	500	
日野県土整備局	5	現年	河川砂防課	東山川砂防堰堤工事	日南町宮内	民間	B		2,000				2,000		2,000	2,000	2		500			500		500	500	
日野県土整備局	6	現年	河川砂防課	姫宮下谷砂防堰堤工事	日野町黒坂	民間	B		2,000				2,000		2,000	2,000	2									
日野県土整備局	7	現年	河川砂防課	虚空蔵谷川砂防堰堤工事	日南町矢戸	民間	B		2,000				2,000		2,000	2,000	2		500			500		500	500	
日野県土整備局	8	現年	河川砂防課	尾上原川砂防堰堤工事	江府町俣野	民間	B			500			500		500	500	2		500			500		500	500	
日野県土整備局	9	現年	河川砂防課	出ノ上川砂防堰堤工事	江府町佐川	民間	B			500			500		500	500	2									
日野県土整備局	10	現年	河川砂防課	日野川(霞地区)河川改修工事	日南町丸山	民間	B			1,000			1,000		1,000	1,000	2									
日野県土整備局	11	現年	河川砂防課	荒田川砂防堰堤工事(管理用道路)	江府町荒田	民間	B			1,000			1,000		1,000	1,000	2		300			300		300	300	
日野県土整備局	12	現年	河川砂防課	日ノ詰川砂防堰堤工事	江府町俣野	民間	B			500			500		500	500	2		300			300		300	300	
日野県土整備局	13	現年	河川砂防課	江尾2地区および小江尾地区急傾斜地崩壊対策外工事	江府町江尾・小江尾	民間	B				500		500		500	500	2									
日野県土整備局	14	現年	河川砂防課	萩原地区復旧治山外工事	日南町萩原、江府町下蚊屋	民間	B		500				500		500	500	2		100			100		100	100	
日野県土整備局	15	現年	河川砂防課	河上地区復旧治山工事	日南町河上	民間	B		500				500		500	500	2		100			100		100	100	
日野県土整備局	16	現年	河川砂防課	中菅地区林地荒廃防止工事	日野町中菅	民間	B		500				500		500	500	2		200			200		200	200	
日野県土整備局	17	現年	河川砂防課	津地地区林地荒廃防止工事	日野町津地	民間	B		500				500		500	500	2		500			500		500	500	
日野県土整備局	18	現年	河川砂防課	石見川河川施設外修繕工事	日南町・日野町	民間	B				500		500		500	500	2					300	300		300	300

機関名	整理番号	予算区分	課名	工事名	工事場所	建設発生土(土量、発生時期)										不足土(土量、発生時期)												
						処分先	土質区分	4~6月	7~9月	10~12月	1~3月	計	備考	R4想定	R5想定	土質区分	4~6月	7~9月	10~12月	1~3月	計	備考	R4想定	R5想定				
日野県土整備局	19	現年	河川砂防課	深谷川小規模砂防工事	日南町矢戸	民間	B					500	500			500	500	2				100	100			100	100	
日野県土整備局	20	現年	河川砂防課	田ノ原川砂防堰堤工事	日南町生山	民間	B			500			500			500	500	2			500			500			500	500
日野県土整備局	21	現年	河川砂防課	河上地区外復旧治山工事	日南町萩原、河上	民間	B					500	500			500	500	2			500			500			500	500
日野県土整備局	22	現年	河川砂防課	下石見谷川砂防堰堤工事	日南町下石見	民間	B		1,500				1,500			1,500	1,500	2										
日野県土整備局	23	明許	河川砂防課	荒田川砂防堰堤工事	日野郡江府町荒田	民間	B	500					500			500	500	2										
日野県土整備局	24	明許	河川砂防課	日の詰川砂防堰堤工事	日野郡江府町侯	民間	B	500					500			500	500	2										
日野県土整備局	25	明許	河川砂防課	姫宮下谷川砂防堰堤工事	日野郡日野町黒坂	民間	B	500					500			500	500	2										
日野県土整備局	26	明許	河川砂防課	東山川砂防堰堤工事	日野郡日南町宮内	民間	B	1,500					1,500			1,500	1,500	2										
日野県土整備局	27	明許	河川砂防課	下石見谷川砂防堰堤工事(溪流保全工事)	日野郡日南町下石見	民間	A	500					500			500	500	2										
日野県土整備局	28	明許	河川砂防課	田ノ原川砂防堰堤工事	日野郡日南町生山	民間	B	500					500			500	500	2										
日野県土整備局	29	明許	河川砂防課	尾上原川砂防堰堤工事	日野郡江府町俣野	民間	A	500					500			500	500	2										
日野県土整備局	30	明許	河川砂防課	出ノ上川砂防堰堤工事	江府町佐川	民間	B	500					500			500	500	2										
日野県土整備局	31	明許	河川砂防課	ショウブ谷川砂防堰堤工事	江府町洲河崎	民間	B	500					500			500	500	2										
日野県土整備局	32	明許	河川砂防課	真住川外河川施設修繕工事	日野町秋縄他	民間	A	500					500			500	500	2										
日野県土整備局	33	明許	河川砂防課	板井原川(根雨工区)河川改修外工事	日野町根雨	民間	A	500					500			500	500	2										
日野県土整備局	34	明許	河川砂防課	日野川震地区河川改修工事(井津羽堰下部工)	日南町丸山	民間	B	500					500			500	500	2										
日野県土整備局	35	現年	河川砂防課	単県急傾斜地崩壊対策工事(根雨地区)(ゼロ県債)	日野町根雨	民間	D	100					100			100	100	2										
日野県土整備局	36	明許	河川砂防課	急傾斜地崩壊対策工事(小江尾2地区)(法面保護工)	江府町小江尾	民間	B	200					200			200	200	2										
日野県土整備局	1	明許	維持管理課	日野川(萩原工区)樹木伐採・河道掘削等緊急対策工事(国補正)	日南町萩原	民間	A,B	3,000					3,000															
日野県土整備局	2	明許	維持管理課	日野川(武庫工区)外樹木伐採・河道掘削等緊急対策工事(国補正)	江府町武庫外	その他	A,C	3,000					3,000															
日野県土整備局	3	明許	維持管理課	日野川(霞工区)樹木伐採・河道掘削等緊急対策工事(2工区)(国補正)	日南町霞	民間	A,C	3,000					3,000															
日野県土整備局	4	明許	維持管理課	砺波川(下阿毘緑工区)樹木伐採・河道掘削等緊急対策工事(2工区)(国補正)	日南町下阿毘緑	民間	A,B	3,000					3,000															
日野県土整備局	5	明許	維持管理課	日野川外樹木伐採・河道掘削工事(仮称)	日野館内	民間	A,C			5,000			5,000															
日野県土整備局	6	現年	維持管理課	日野川外河川維持工事(日野管内)(ゼロ県債)(仮称)	日野管内	民間	A,B,C	500		500			1,000															

機関名	整理番号	予算区分	課名	工事名	工事場所	建設発生土(土量、発生時期)								不足土(土量、発生時期)												
						処分先	土質区分	4~6月	7~9月	10~12月	1~3月	計	備考	R4想定	R5想定	土質区分	4~6月	7~9月	10~12月	1~3月	計	備考	R4想定	R5想定		
日野県土整備局	7	現年	維持管理課	国道482号外道路維持工事(1工区)	江府町宮市外	民間	C,D		700	700		1,400	※天候により変更あり													
日野振興局	1	明許	農業振興課	大平林道改良工事(2工区)	大山町松河原	民間	B		300			300														
総 計								21,300	15,350	14,100	2,000	52,750		29,300	28,300		3,100	4,000	1,000	400	8,500		5,500	5,500		
差 引								18,200	11,350	13,100	1,600	44,250		23,800	22,800											

処分先内訳	センター	-	-	-	-	-	-	-	-
	民間	18,300	15,350	14,100	2,000	49,750		29,300	28,300
	その他	3,000	-	-	-	3,000		-	-
	計	21,300	15,350	14,100	2,000	52,750		29,300	28,300

