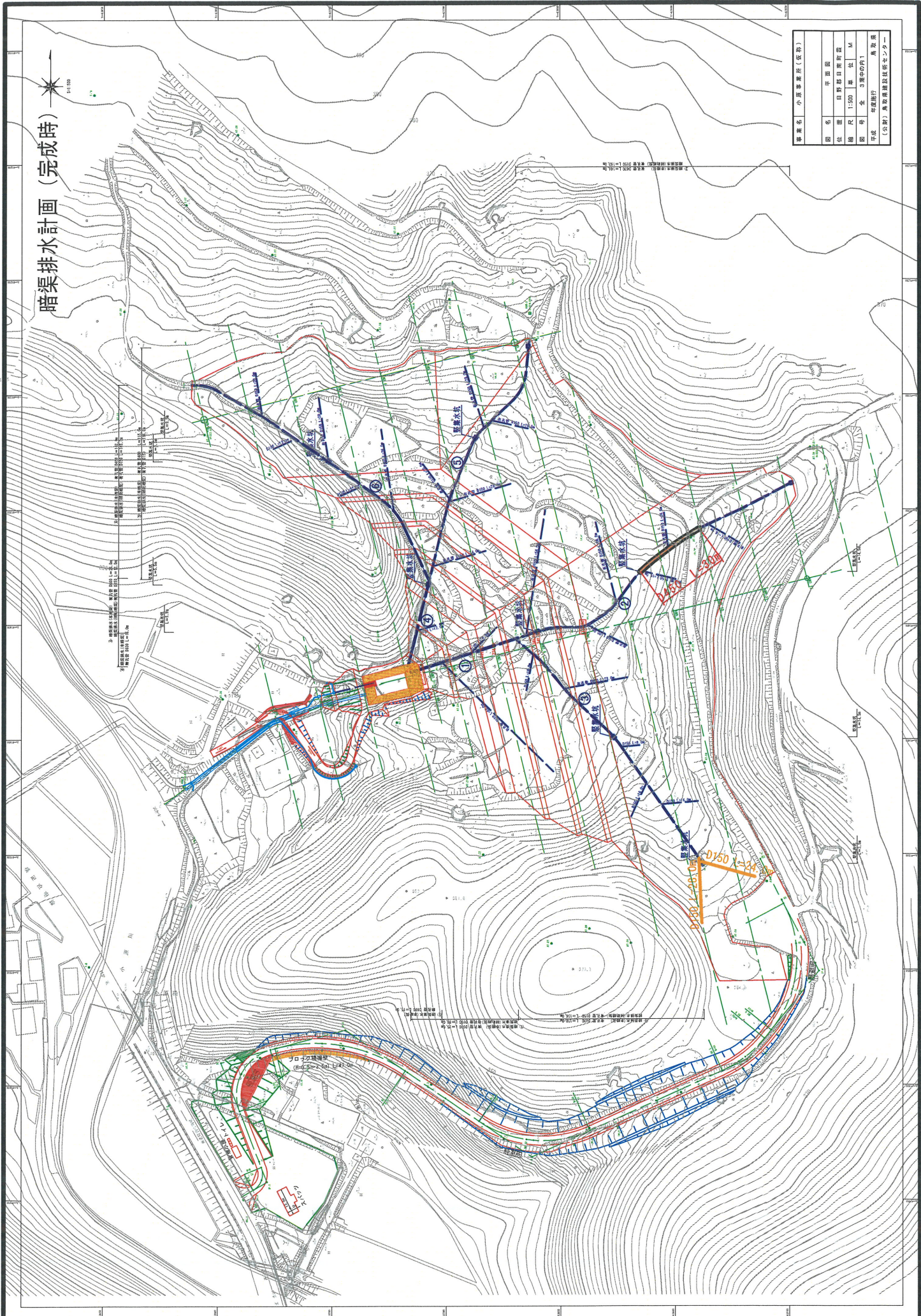


暗渠排水計画 (完成時)

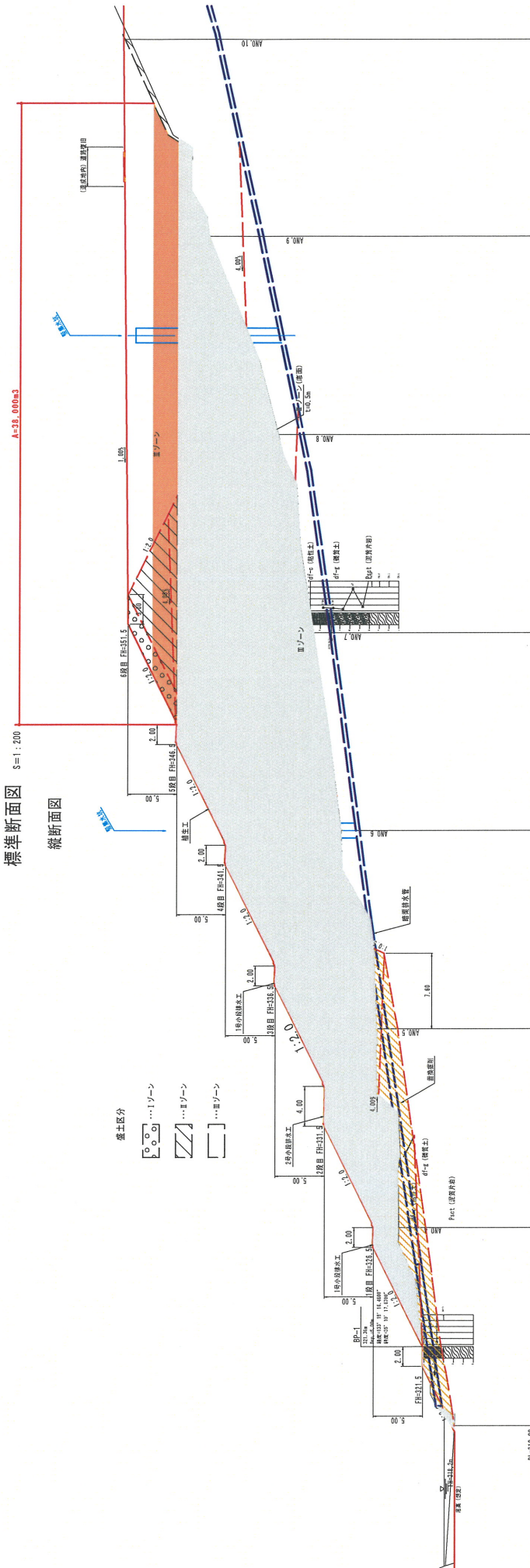


事項名		小浜町事務所 (仮設)	
図名	平面図		
位置	日時 即日算定		
縮尺	1:500	単位	M
図号	第 3 集の中の1	作成	年度 施行
作成	年度 施行	掲載	年度 施行



標準断面図 S=1:200

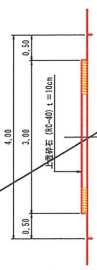
縦断面図



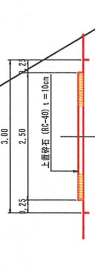
盛土区分
 ○ ○ ○ ○ ...Iゾーン
 ▨ ▨ ▨ ▨ ...IIゾーン
 □ □ □ □ ...IIIゾーン

(造成地内) 道路復旧 S=1:50

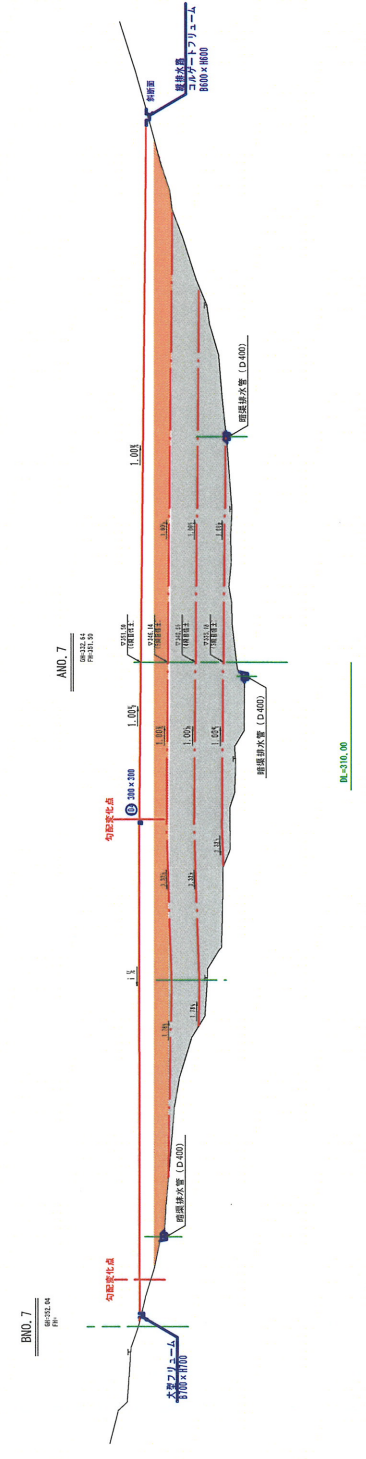
W=3.0 (4.0) m



W=2.5 (3.0) m



横断面図 S=1:500



事業名	小原事業所造成工事 (その5)		
図名	盛土標準断面図		
位置	日野郡日南町霞		
縮尺	図示	単位	M
図号	全 3 葉中の内2		
平成 6 年度施行	鳥取県		
(公財) 鳥取県建設技術センター			

