平 面 図 S=1:1,000

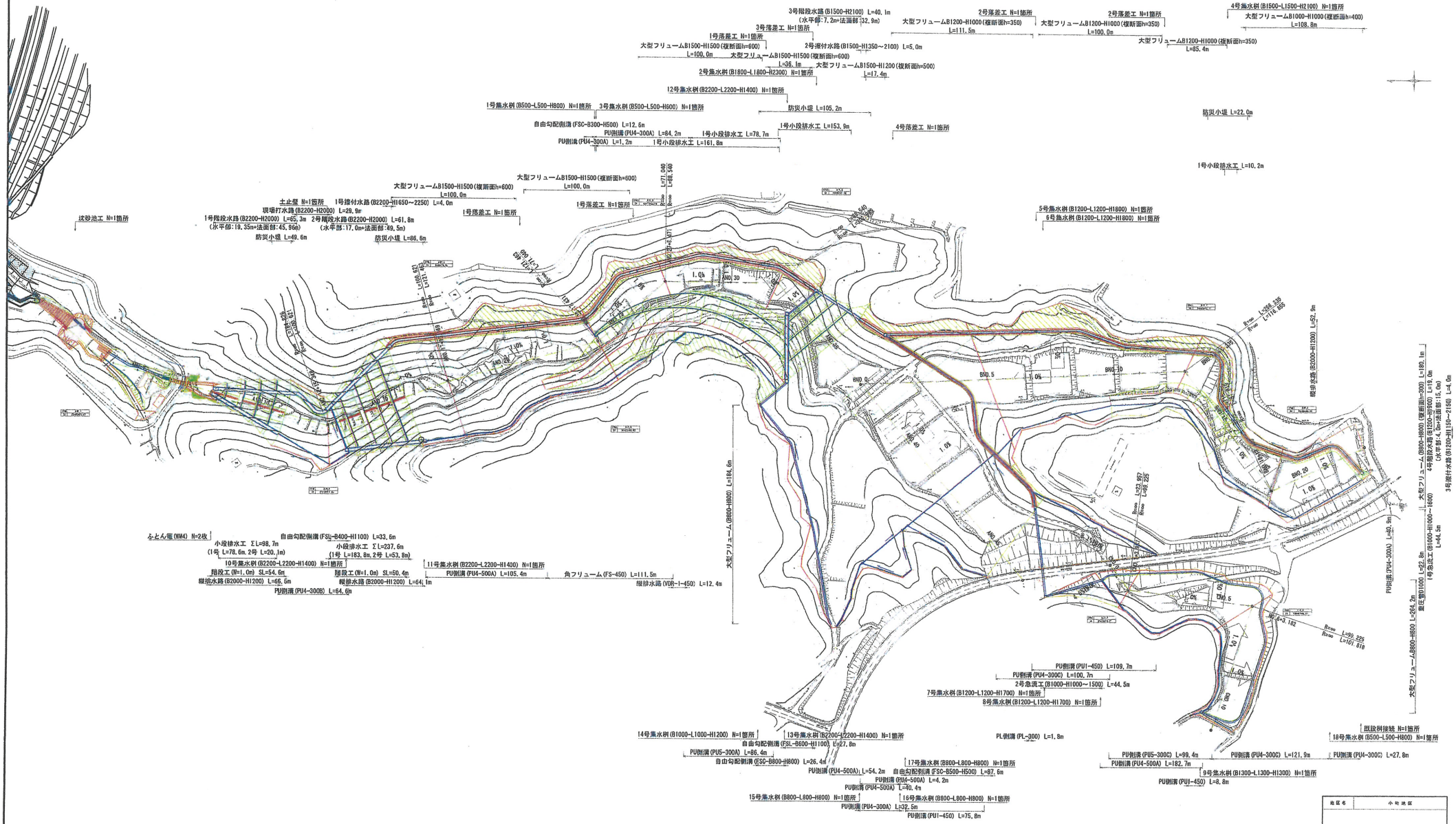

地区名	小松地区				
図名	平面図				
位置	石川県羽咋郡志賀町				
尺度	1:1000	単位	M		
図号	全 94	第中の内	1		
令和 年度作成			指導官		
公益財団法人石川県農林漁業担い手育成センター					

地下排水工計画図 S=1:1000

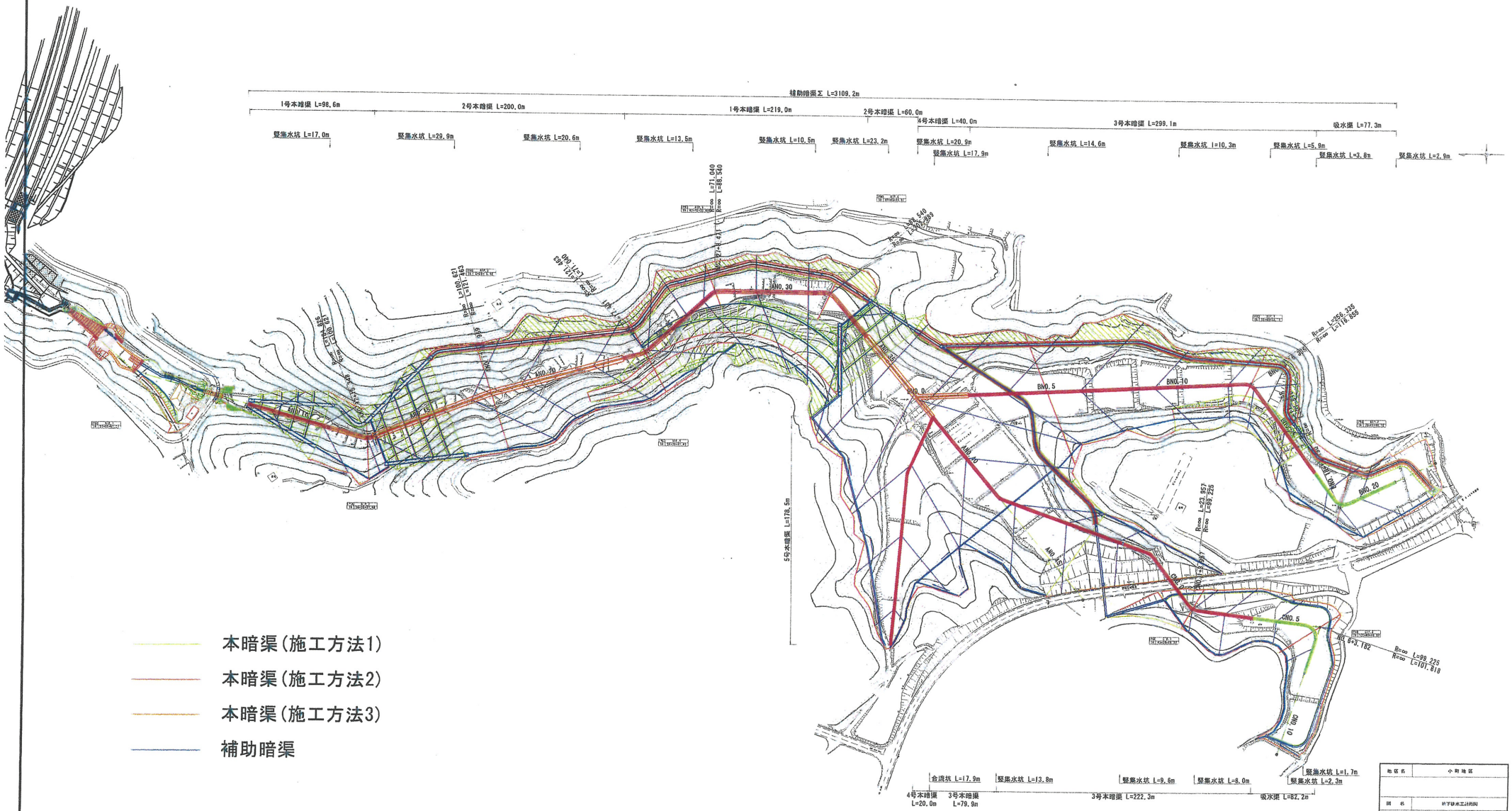

本暗渠(施工方法1)

本暗渠(施工方法2)

本暗渠(施工方法3)

補助暗渠

地区名	小町地区
図名	地下排水工計画図
位置	西前郡前西町小町
縮尺	図示 単位 M
図号	全 図 其中の内 片
令和 年度作成	農政部
公益財団法人谷前県地方技術センター	

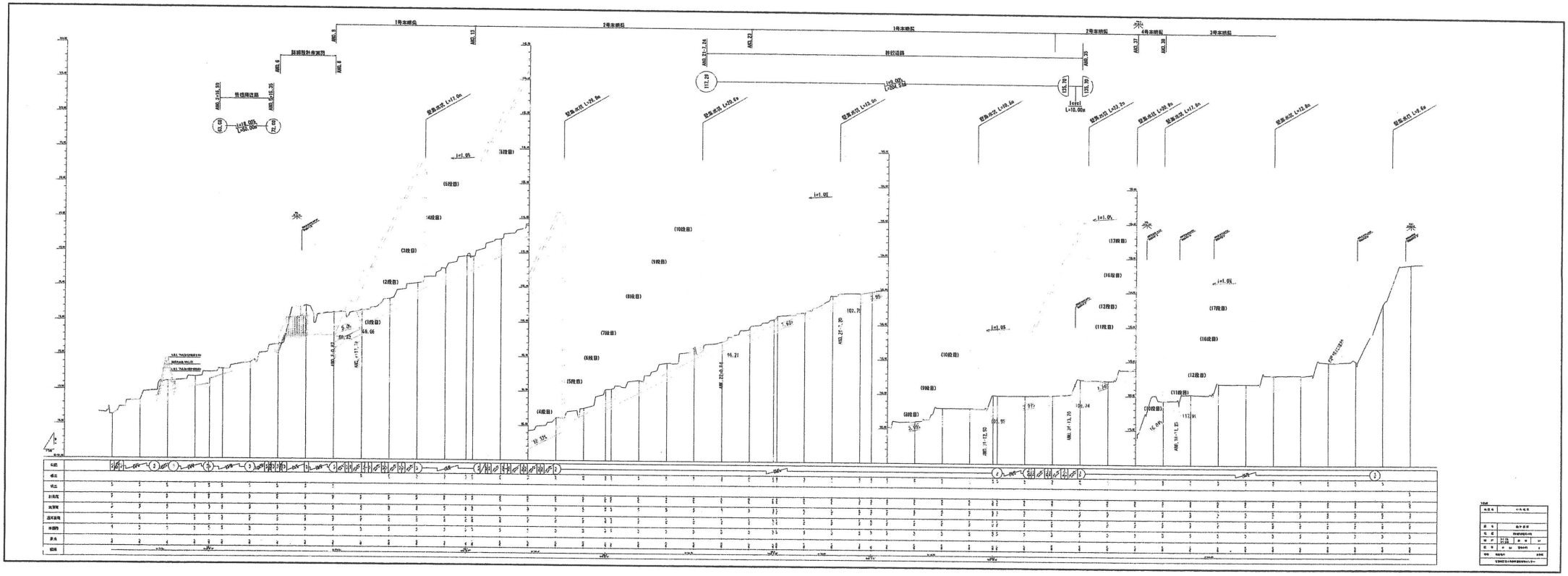
1号末端岛
2号末端岛
1号末端岛
2号末端岛
4号末端岛
3号末端岛
路侧放射港湾
管理用道路
时计道路
1号末端岛
2号末端岛
1号末端岛
2号末端岛
4号末端岛
3号末端岛
(1段目)
(2段目)
(3段目)
(4段目)
(5段目)
(6段目)
(7段目)
(8段目)
(9段目)
(10段目)
(11段目)
(12段目)
(13段目)
(14段目)
(15段目)
(16段目)
(17段目)
(18段目)
(19段目)
(20段目)

標準断面図

盛土の土質定数
（Ⅰゾーン）
第3a種良生土(SF)以上の良質な土を密度管理しながら施工する。
［ 条件：圧密排水(CD) ］
湿潤重量：γt＝19KN/m3
内部摩擦角：φd=30°
粘着力： Cd＝5KN/m2
（Ⅱゾーン）
土質はⅠゾーンと同様であるが、密度管理を行わない。
［ 条件：圧密排水(CD) ］
湿潤重量：γt＝17KN/m3
内部摩擦角：φd=25°
粘着力： Cd＝0KN/m2
（Ⅲゾーン）
主としてコーン指数300～400KN/m2の柔らかい粘性土である。
Cu=qc/10より、qc＝300KN/m2、φu=0° として
［ 条件：非圧密非排水(UU) ］
湿潤重量：γt＝16KN/m3
内部摩擦角：φu=0°
粘着力： Cu＝30KN/m2
粘性土の圧密沈下による強度増加を考慮する。
初期粘着力： Cuo=30KN/m2(増加前)
締固めによる先行荷重：Pc＝50KN/m2
強度増加率：m=0.35
圧密度：U=90%

縦断面図 S=1:250

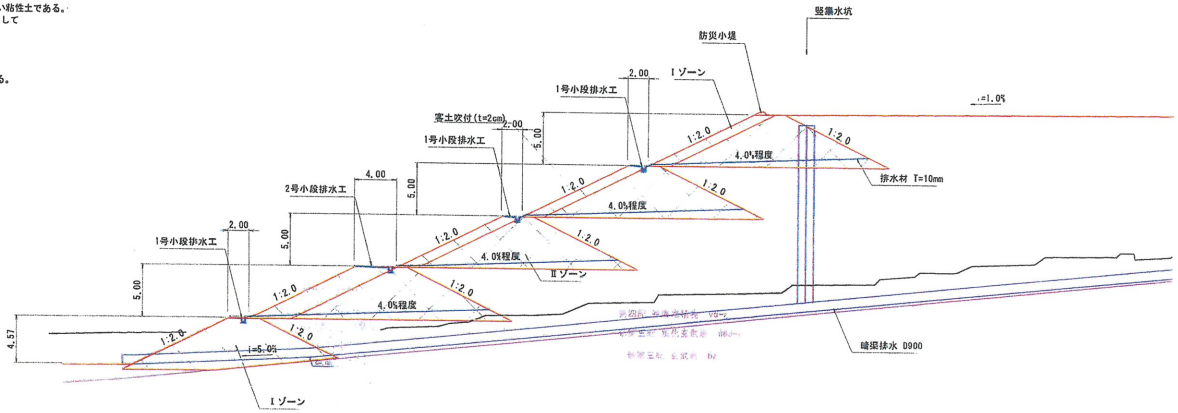

横断面図 S=1:200

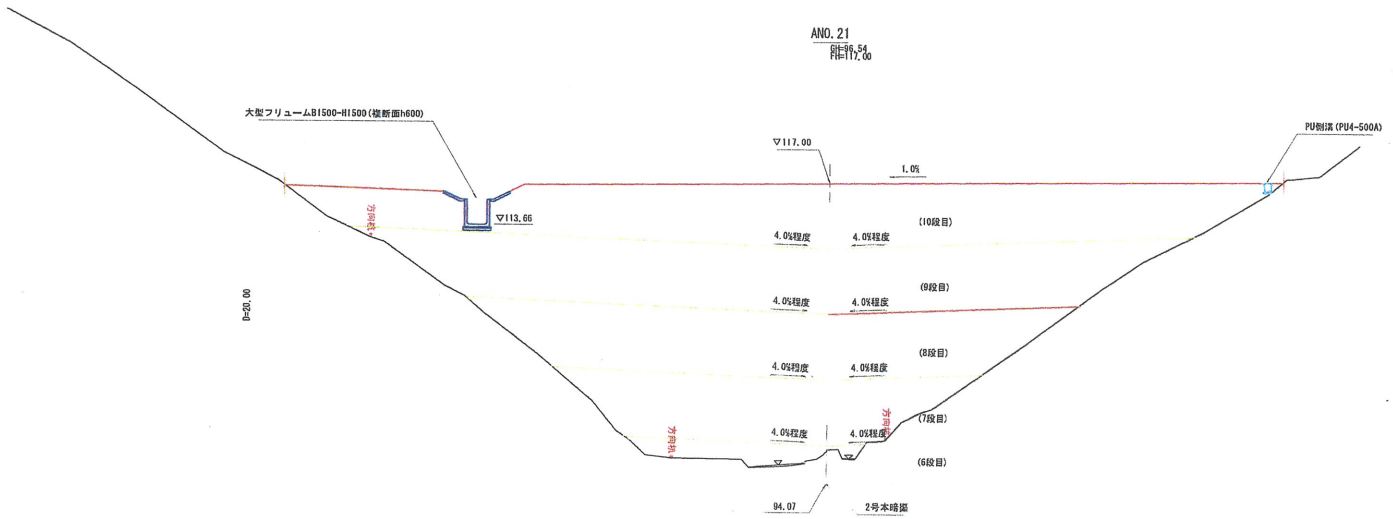

幹線道路標準横断面図 S=1:100

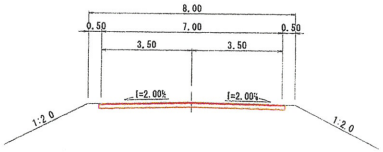

舗装構成図

（幹線道路）

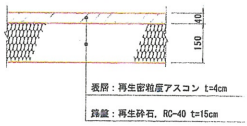

（広域農道舗装復旧）

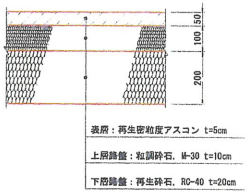

＊広域農道の舗装構成は施工時に現況舗装構成を確認し、監督員と協議して決定すること。

仮水路 S=1:100

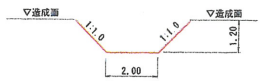

＊洪水前に仮水路の掘急掘削を行うか、仮水路を築造しながら造成すること。
（監督員との協議により決定すること。）

地区名	小町地区
図名	標準断面図
位置	西伯郡伯耆町小町
縮尺	図示 / 単位 M
図号	全 94 葉中の内 5
令和 年度施行	鳥取県
公益財団法人鳥取県建設技術センター	