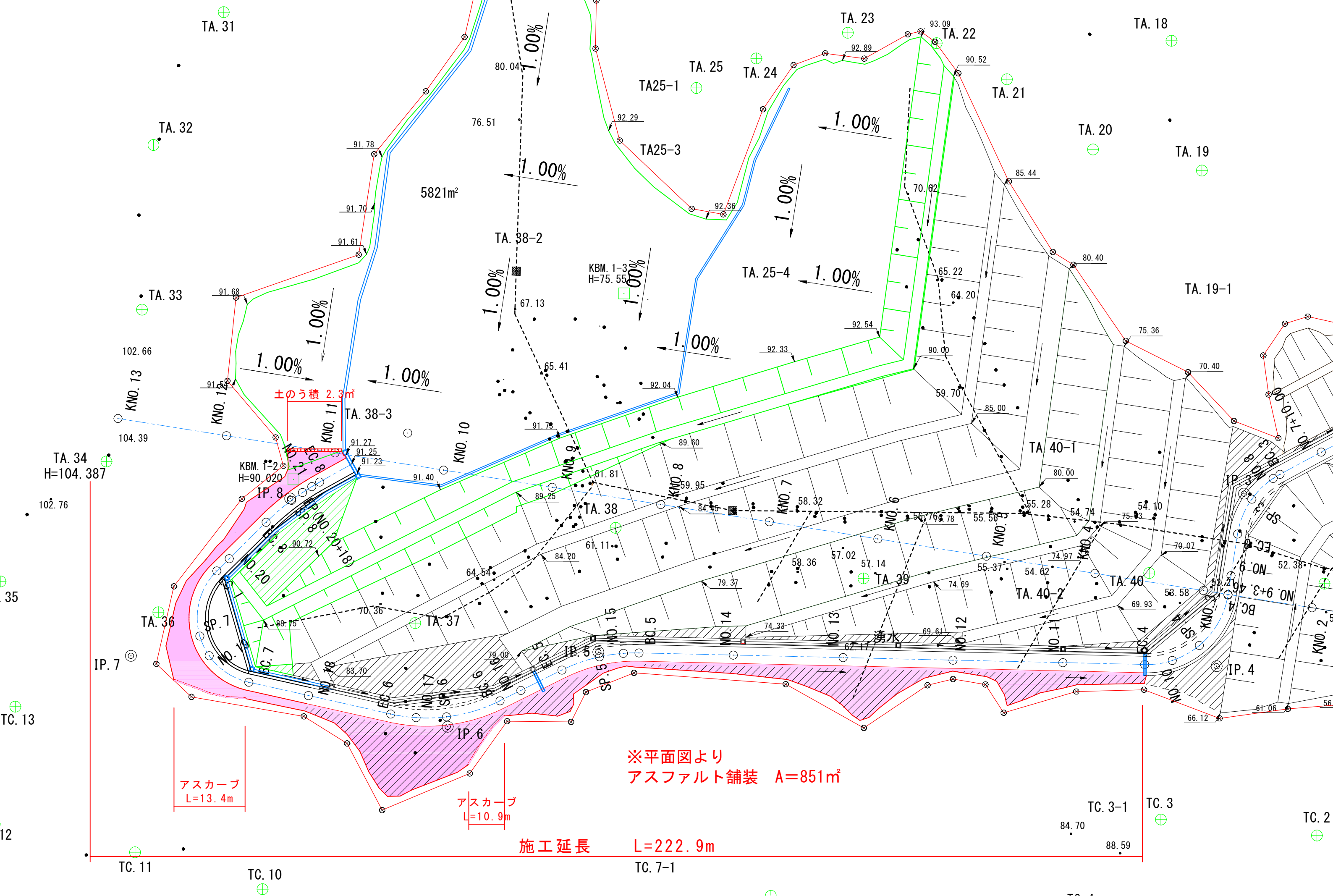
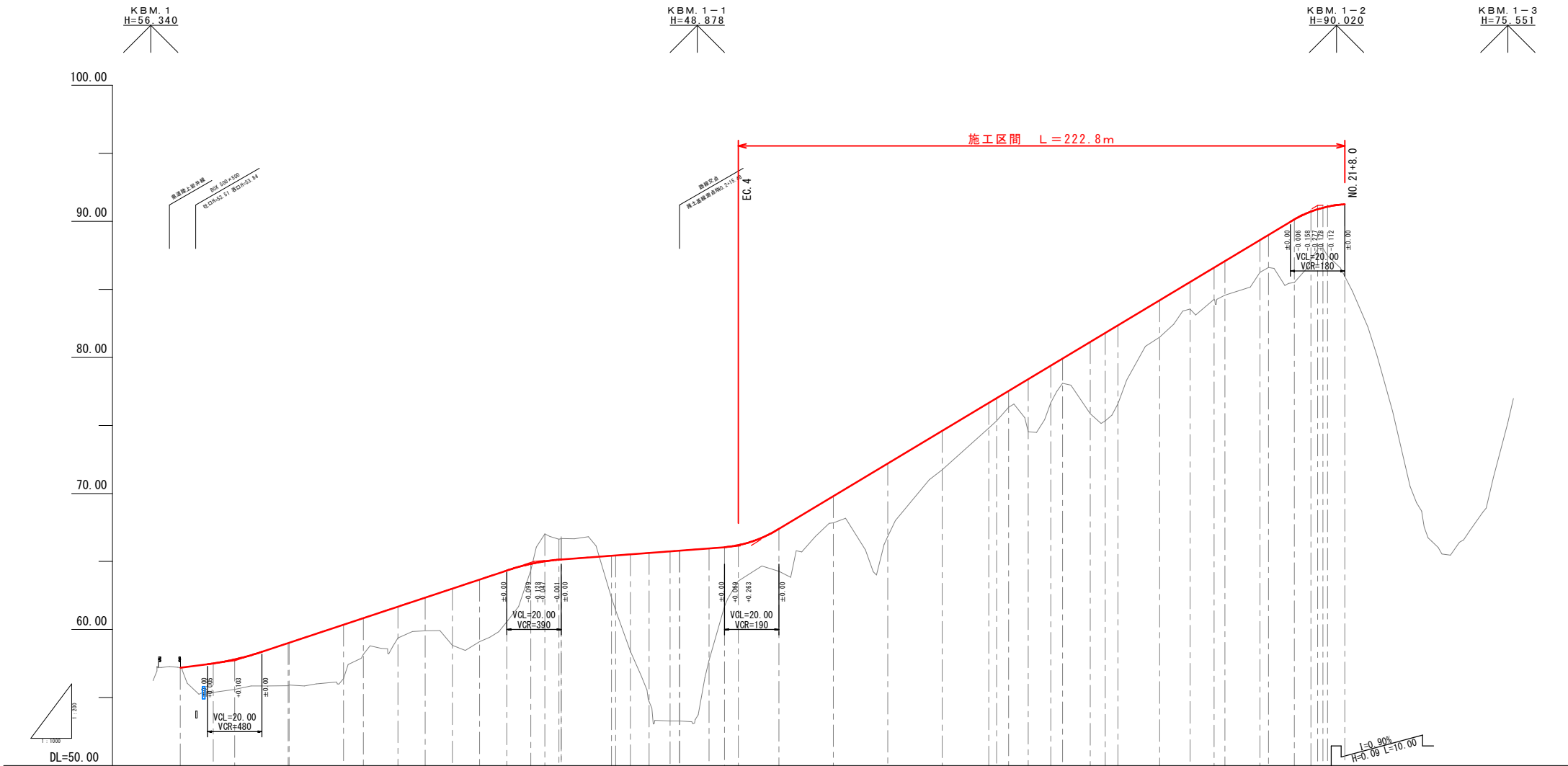


路線名	岩美第二事業所		
岩美第二事業所造成工事（４工区）			
図名	計画平面図		
位置	岩美郡岩美町宇治		
縮尺	1:1000	単位	M
図号	全 10 葉中の内 1		
令和 7 年度施行			
公益財団法人 鳥取県建設技術センター			





勾配															
盛土高	2.14	2.21	3.11	3.96	2.66	2.30	2.44	4.18	4.27	3.77	0.48	3.10	7.13	10.94	11.05
切土高											2.15	1.62	1.53		
計画高	57.20	57.51	57.80	58.03	60.35	60.83	61.68	62.35	63.01	63.67	64.34	64.82	65.01	65.15	65.30
地盤高	57.20	55.37	55.59	55.87	56.39	58.17	59.38	59.91	58.83	59.10	60.57	64.34	66.63	66.69	66.83
追加距離	0.00	12.10	20.00	39.67	60.00	67.23	80.00	90.00	100.00	110.00	120.00	128.77	139.17	140.00	150.00
単距離	0.00	12.10	7.90	19.67	20.00	7.23	12.77	10.00	10.00	10.00	10.00	8.77	5.20	0.83	10.00
測点	NO.0	BC.1	NO.1	SP.1	NO.2	NO.3	EC.1	NO.4	NO.4+10.00	NO.5	NO.5+10.00	NO.6	BC.2	SP.2	NO.7
曲率図															
片勾付図															
拡幅摺付図															

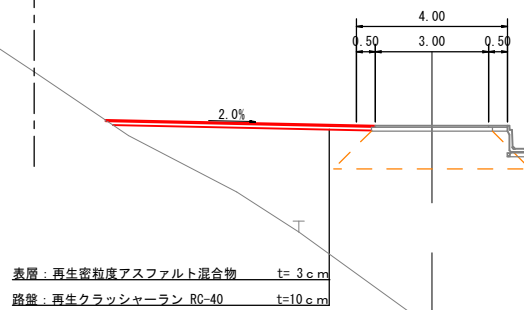
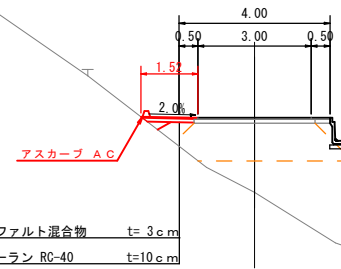
岩美第二事業所			
岩美第二事業所造成工事（４工区）			
図 名	工事用道路 計画縦断面図		
位 置	岩美郡岩美町宇治		
縮 尺	V=1：200 H=1：1000	単 位	M
図 号	全 １０ 葉中の内 ２		
令和 ７ 年度施行			
公益財団法人 鳥取県建設技術センター			

工事用道路標準断面図

S=1:100

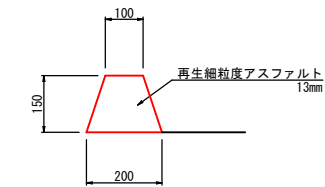
BC. 7付近

NO. 5付近



アスカープ AC

S=1:10



	岩美第二事業所		
	岩美第二事業所造成工事（4工区）		
図名	工事用道路標準断面図		
位置	岩美郡岩美町宇治		
縮尺	1:100	単位	M
図号	全10葉中の内3		
令和7	年度施行		
公益財団法人	鳥取県建設技術センター		

D=20.00

D=20.00

NO. 11

6H=64.28
FH=67.40

土工数量

名称	数量
掘削	-
盛土 (路床)	-
盛土 (路体)	-
床掘	-
埋戻	-
基面整正	-

法面工数量

名称	数量
法面仕上げ(盛土)	-
法面仕上げ(切土)	-

舗装工数量

名称	数量
As舗装(表層)	3.2
As舗装(路盤)	3.0

NO. 12

6H=67.84
FH=69.80

土工数量

名称	数量
掘削	-
盛土 (路床)	-
盛土 (路体)	-
床掘	-
埋戻	-
基面整正	-

法面工数量

名称	数量
法面仕上げ(盛土)	-
法面仕上げ(切土)	-

舗装工数量

名称	数量
As舗装(表層)	0.6
As舗装(路盤)	0.5

DL=55.00

DL=60.00

(NO. 11~NO. 12)

	岩美第二事業所		
岩美第二事業所造成工事（４工区）			
図 名	工事用道路 横断図（1/7）		
位 置	岩美郡岩美町宇治		
縮 尺	1：100	単 位	M
図 号	全 1 0 葉中の内 4		
令和 7 年度施行			
公益財団法人 鳥取県建設技術センター			

D=20.00

D=20.00

NO. 13

6H=66.84
FH=72.20

土工数量	
名称	数量
掘削	-
盛土 (路床)	-
盛土 (路体)	-
床掘	-
埋戻	-
基面整正	-

舗装工数量	
名称	数量
As舗装 (表層)	7.2
As舗装 (路盤)	7.0

法面工数量	
名称	数量
法面仕上げ (盛土)	-
法面仕上げ (切土)	-

NO. 14

6H=71.74
FH=74.60

土工数量	
名称	数量
掘削	-
盛土 (路床)	-
盛土 (路体)	-
床掘	-
埋戻	-
基面整正	-

舗装工数量	
名称	数量
As舗装 (表層)	2.0
As舗装 (路盤)	1.8

法面工数量	
名称	数量
法面仕上げ (盛土)	-
法面仕上げ (切土)	-

DL=65.00

DL=60.00

(NO. 13~NO. 14)

	岩美第二事業所		
岩美第二事業所造成工事（４工区）			
図 名	工事用道路 横断面図（2/7）		
位 置	岩美郡岩美町宇治		
縮 尺	1：100	単 位	M
図 号	全 １０ 葉中の内 ５		
令和 ７ 年度施行			
公益財団法人 鳥取県建設技術センター			

D=8.34

D=11.66

EC. 5

6H=74.54
FH=78.40

土工数量

名称	数量
掘削	-
盛土 (路床)	-
盛土 (路体)	-
床掘	-
埋戻	-
基面整正	-

法面工数量

名称	数量
法面仕上げ(盛土)	-
法面仕上げ(切土)	-

舗装工数量

名称	数量
As舗装(表層)	3.1
As舗装(路盤)	2.9

NO. 15

6H=75.33
FH=77.00

土工数量

名称	数量
掘削	-
盛土 (路床)	-
盛土 (路体)	-
床掘	-
埋戻	-
基面整正	-

舗装工数量

名称	数量
As舗装(表層)	0.8
As舗装(路盤)	0.5

法面工数量

名称	数量
法面仕上げ(盛土)	-
法面仕上げ(切土)	-

DL=70.00

DL=70.00

(NO. 15~EC. 5)

	岩美第二事業所		
	岩美第二事業所造成工事 (4工区)		
図名	工事用道路 横断図 (3/7)		
位置	岩美郡岩美町宇治		
縮尺	1:100	単位	M
図号	全 10 葉中の内 6		
令和 7 年度施行			
公益財団法人	鳥取県建設技術センター		

D=20.00

D=20.00

NO. 17

GH=75.34
FH=81.80

土工数量

名称	数量
掘削	-
盛土(路床)	-
盛土(路体)	-
床掘	-
埋戻	-
基面整正	-

法面工数量

名称	数量
法面仕上げ(盛土)	-
法面仕上げ(切土)	-

舗装工数量

名称	数量
As舗装(表層)	12.2
As舗装(路盤)	11.8

NO. 16

GH=76.87
FH=79.40

土工数量

名称	数量
掘削	-
盛土(路床)	-
盛土(路体)	-
床掘	-
埋戻	-
基面整正	-

法面工数量

名称	数量
法面仕上げ(盛土)	-
法面仕上げ(切土)	-

舗装工数量

名称	数量
As舗装(表層)	3.2
As舗装(路盤)	3.0

DL=70.00

DL=70.00

(NO. 16~NO. 17)

	岩美第二事業所		
岩美第二事業所造成工事（４工区）			
図 名	工事用道路 横断面図（4/7）		
位 置	岩美郡岩美町宇治		
縮 尺	1：100	単 位	M
図 号	全 10 葉中の内 7		
令和 7 年度施行			
公益財団法人 鳥取県建設技術センター			

D=8.87

BC. 7

GH-83.56
FH-85.54

土工数量

名称	数量
掘削	-
盛土 (路床)	-
盛土 (路体)	0.2
床掘	-
埋戻	-
基面整正	-

法面工数量

名称	数量
法面仕上げ(盛土)	-
法面仕上げ(切土)	-

舗装工数量

名称	数量
As舗装(表層)	1.5
As舗装(路盤)	1.3

NO. 18

GH-81.49
FH-84.20

土工数量

名称	数量
掘削	-
盛土 (路床)	-
盛土 (路体)	0.2
床掘	-
埋戻	-
基面整正	-

法面工数量

名称	数量
法面仕上げ(盛土)	-
法面仕上げ(切土)	-

舗装工数量

名称	数量
As舗装(表層)	1.9
As舗装(路盤)	1.7

DL=75.00

D=11.13

DL=75.00

(NO. 18~BC. 7)

	岩美第二事業所		
岩美第二事業所造成工事（４工区）			
図 名	工事用道路 横断図（5/7）		
位 置	岩美郡岩美町宇治		
縮 尺	1：100	単 位	M
図 号	全 10 葉中の内 8		
令和 7 年度施行			
公益財団法人 鳥取県建設技術センター			

D=9.44

D=20.00

NO. 20

6H=84.61
FH=89.00

土工数量

名称	数量
掘削	-
盛土(路床)	0.2
盛土(路体)	-
床掘	-
埋戻	-
基面整正	-

法面工数量

名称	数量
法面仕上げ(盛土)	-
法面仕上げ(切土)	-

舗装工数量

名称	数量
As舗装(表層)	1.6
As舗装(路盤)	1.4

NO. 19

6H=84.27
FH=86.60

土工数量

名称	数量
掘削	-
盛土(路床)	1.4
盛土(路体)	-
床掘	-
埋戻	-
基面整正	-

法面工数量

名称	数量
法面仕上げ(盛土)	-
法面仕上げ(切土)	-

舗装工数量

名称	数量
As舗装(表層)	5.8
As舗装(路盤)	5.3

DL=80.00

DL=75.00

(NO. 19~NO. 20)

	岩美第二事業所		
岩美第二事業所造成工事（４工区）			
図 名	工事用道路 横断面図（6/7）		
位 置	岩美郡岩美町宇治		
縮 尺	1：100	単 位	M
図 号	全 １０ 葉中の内 ９		
令和 ７ 年度施行			
公益財団法人 鳥取県建設技術センター			

D=5.56

BC. 8

6H=85.51
FH=90.13

土工数量	
名称	数量
掘削	-
盛土 (路床)	0.6
盛土 (路体)	-
床掘	-
埋戻	-
基面整正	-

舗装工数量	
名称	数量
As舗装 (表層)	3.3
As舗装 (路盤)	3.1

法面工数量	
名称	数量
法面仕上げ (盛土)	-
法面仕上げ (切土)	-

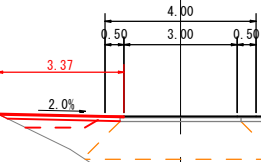
EP (NO. 20+18. 0)

6H=87.94
FH=90.88

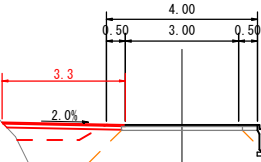
土工数量	
名称	数量
掘削	-
盛土 (路床)	-
盛土 (路体)	0.4
床掘	-
埋戻	-
基面整正	-

舗装工数量	
名称	数量
As舗装 (表層)	3.4
As舗装 (路盤)	3.1

法面工数量	
名称	数量
法面仕上げ (盛土)	-
法面仕上げ (切土)	-



DL=80.00



DL=80.00

(BC. 8~NO. 21)

	岩美第二事業所		
岩美第二事業所造成工事（４工区）			
図 名	工事用道路 横断面図（7/7）		
位 置	岩美郡岩美町宇治		
縮 尺	1：100	単 位	M
図 号	全 １０ 葉中の内 １０		
令和 ７ 年度施行			
公益財団法人 鳥取県建設技術センター			