


| 勾配 | | | | | | | | | | | | | | | | | | | | |
|------|--|--|--|--|--|--|--|--|--|--|--|--|--|--|--|--|--|--|--|--|
| 掘土高 | | | | | | | | | | | | | | | | | | | | |
| 切取高 | | | | | | | | | | | | | | | | | | | | |
| 計画高 | | | | | | | | | | | | | | | | | | | | |
| 地盤高 | | | | | | | | | | | | | | | | | | | | |
| 追加距離 | | | | | | | | | | | | | | | | | | | | |
| 断面幅 | | | | | | | | | | | | | | | | | | | | |
| 測点 | | | | | | | | | | | | | | | | | | | | |
| 路線 | | | | | | | | | | | | | | | | | | | | |

H27 第1回変更

| | | | |
|------------------|-------------|----|---|
| 事業名 | 第23号事業所 | | |
| 工事名 | 造成工事 (H27) | | |
| 図名 | E 基礎線断面図 | | |
| 位置 | 鳥取市河原町三丁目 | | |
| 縮尺 | H1: 500 | 単位 | M |
| | V1: 200 | | |
| 図号 | 全 20 葉中の内 3 | | |
| 平成 27 年度 発行 | | | |
| (公財) 鳥取県建設技術センター | | | |



ENO.13
CH=44.45
FR.

DL=140.00

| | | |
|------|-----|---------------|
| 仕開除根 | J = | 〇〇〇〇 |
| 掘削 | C = | — |
| 挿入盛土 | B = | 〇〇〇〇 (634.5m) |
| 床敷 | E = | 〇〇〇 |
| 埋戻し | F = | — |

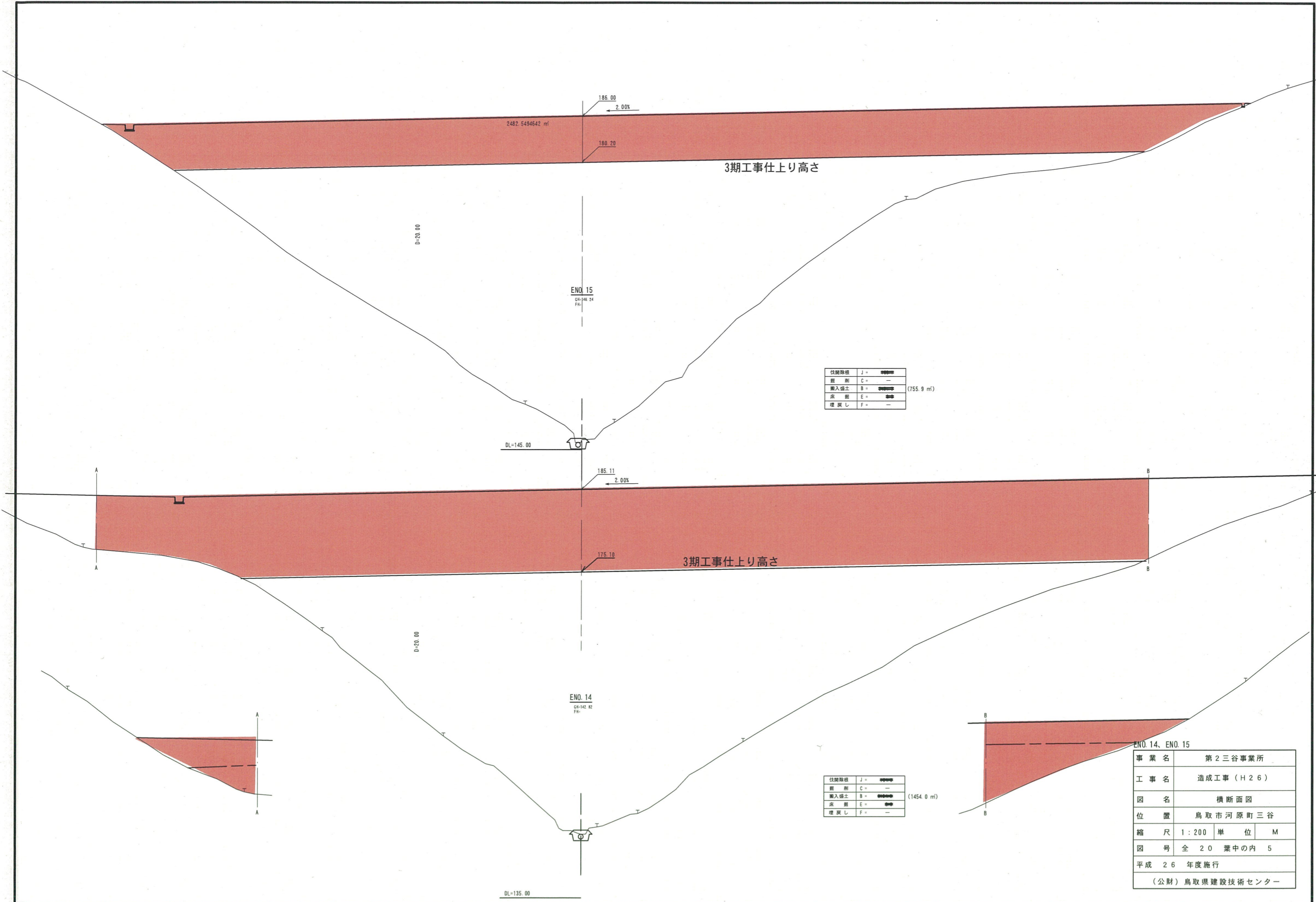


ENO.12
CH=42.67
FR.

DL=135.00

| | | |
|------|-----|------|
| 仕開除根 | J = | 〇〇〇〇 |
| 掘削 | C = | — |
| 挿入盛土 | B = | 〇〇〇〇 |
| 床敷 | E = | 〇〇〇 |
| 埋戻し | F = | — |

| | |
|-----------------|-----------|
| ENO.12、ENO.13 | |
| 事業名 | 第2三谷事業所 |
| 工事名 | 造成工事(H26) |
| 図名 | 横断面図 |
| 位置 | 鳥取市河原町三谷 |
| 縮尺 | 1:200 |
| 単位 | M |
| 図号 | 全20葉中の内4 |
| 平成26年度施行 | |
| (公財)鳥取県建設技術センター | |



2482.5494642 m²

3期工事仕上り高さ

ENO. 15
C4-148.24
F4-

| | | |
|------|-----|-----------------|
| 伐除根 | J = | ■■■■■ |
| 掘削 | C = | --- |
| 搬入盛土 | B = | ■■■■■ (755.9 m) |
| 床掘 | E = | ■■■■■ |
| 埋戻し | F = | --- |

DL=145.00

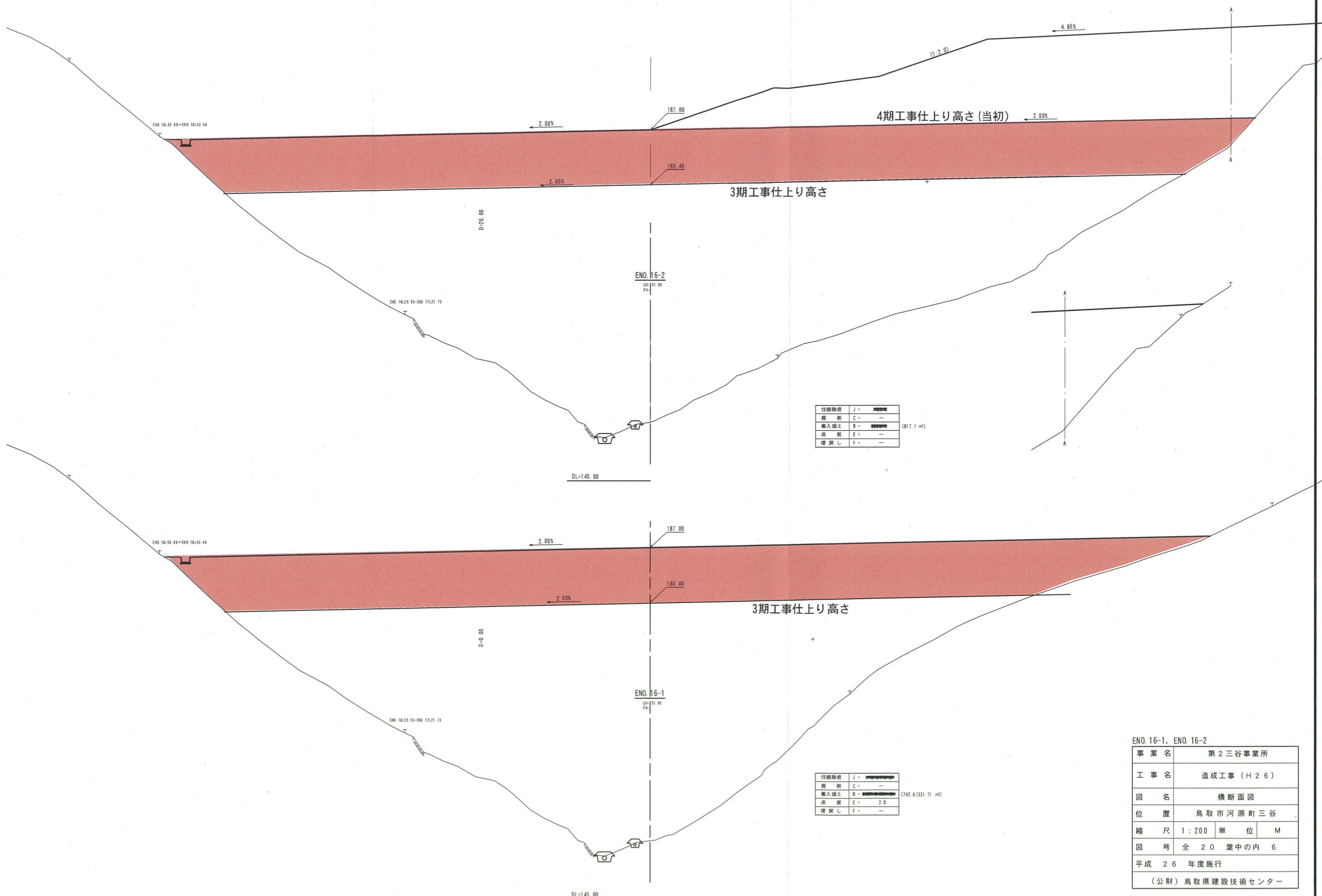
3期工事仕上り高さ

ENO. 14
C4-142.82
F4-

| | | |
|------|-----|------------------|
| 伐除根 | J = | ■■■■■ |
| 掘削 | C = | --- |
| 搬入盛土 | B = | ■■■■■ (1454.0 m) |
| 床掘 | E = | ■■■■■ |
| 埋戻し | F = | --- |

| | | | |
|------------------|-------------|----|---|
| 事業名 | 第2三谷事業所 | | |
| 工事名 | 造成工事(H26) | | |
| 図名 | 横断面図 | | |
| 位置 | 鳥取市河原町三谷 | | |
| 縮尺 | 1:200 | 単位 | M |
| 図号 | 全 20 葉中の内 5 | | |
| 平成 26 年度施行 | | | |
| (公財) 鳥取県建設技術センター | | | |

DL=135.00



| | | |
|------|-----|-----------------|
| 伐除根 | J = | ---- |
| 掘削 | C = | --- |
| 搬入盛土 | B = | ----- (817.1 m) |
| 床面 | E = | --- |
| 埋戻し | F = | --- |

| | | |
|------|-----|-------------------------|
| 伐除根 | J = | ----- (742.6 (331.7) m) |
| 掘削 | C = | --- |
| 搬入盛土 | B = | ----- (742.6 (331.7) m) |
| 床面 | E = | 2.0 |
| 埋戻し | F = | --- |

| | |
|-------------------|------------|
| ENO.16-1、ENO.16-2 | |
| 事業名 | 第2三谷事業所 |
| 工事名 | 造成工事(H26) |
| 図名 | 横断面図 |
| 位置 | 鳥取市河原町三谷 |
| 縮尺 | 1:200 単位 M |
| 図号 | 全20葉中の内6 |
| 平成26年度施行 | |
| (公財)鳥取県建設技術センター | |