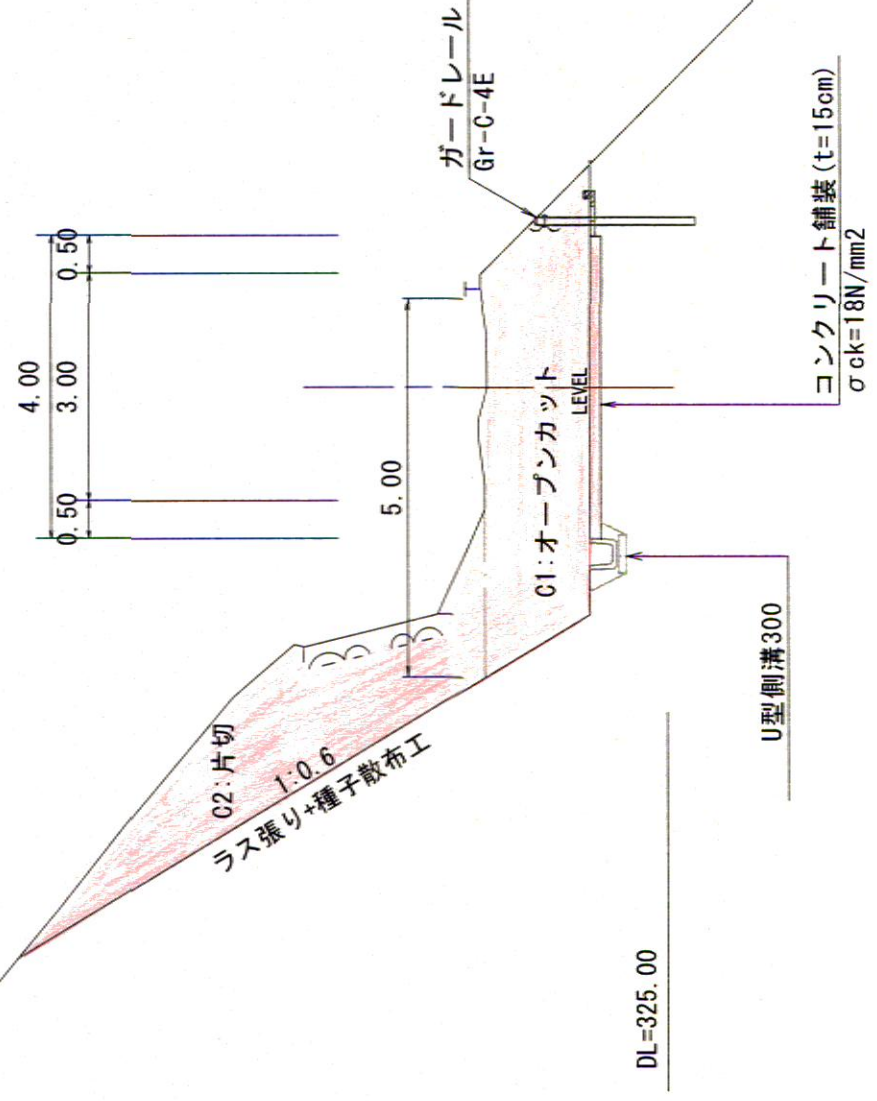
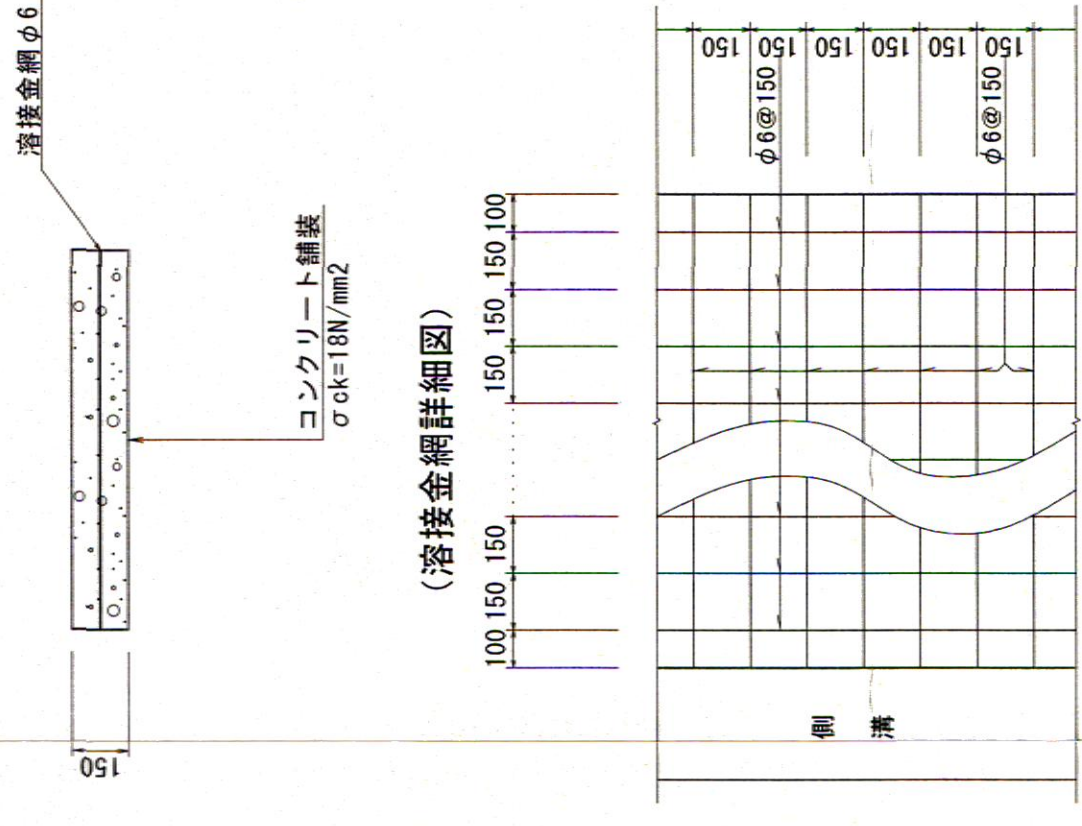


標準断面図
S=1:100

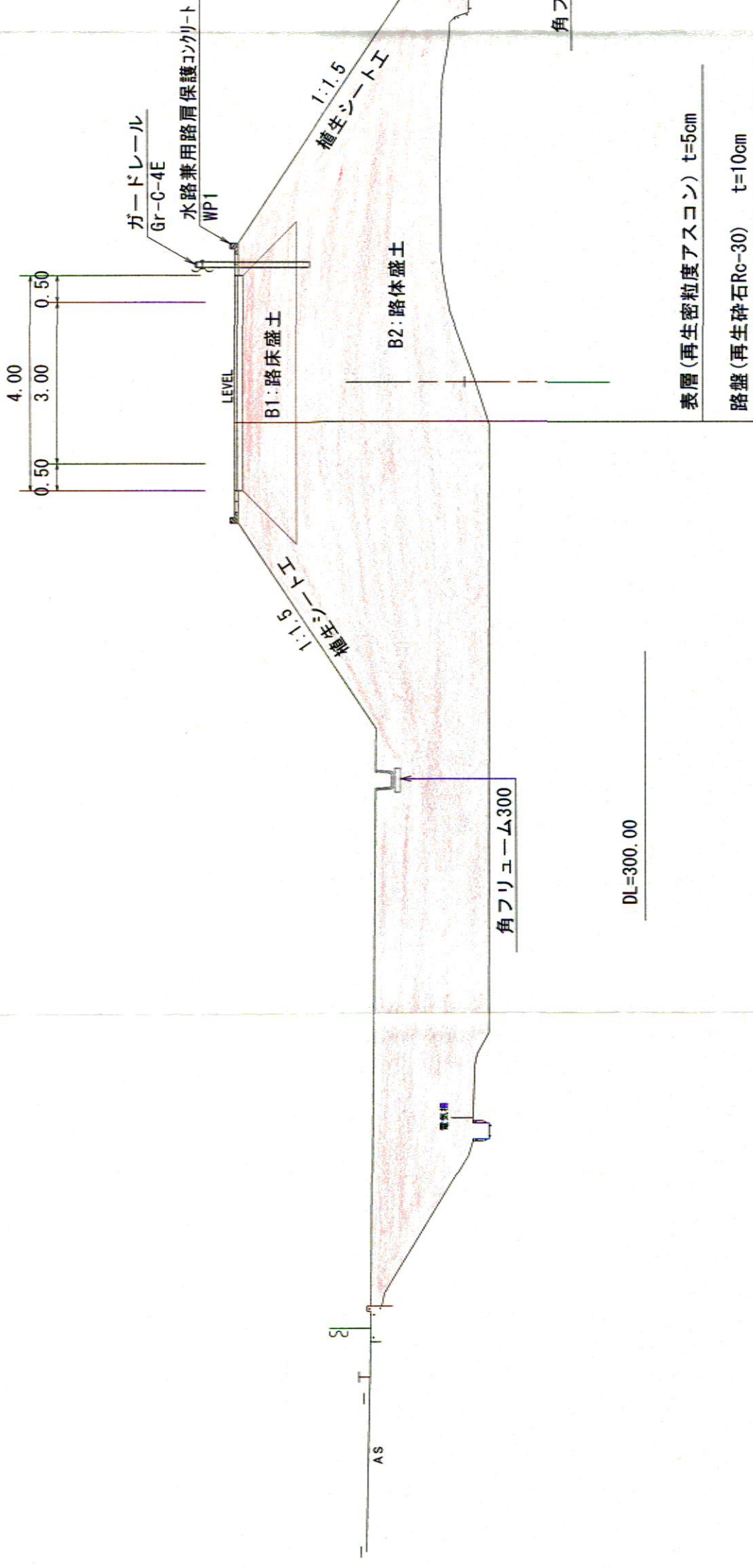
NO. 8付近



コンクリート舗装断面図
S=1:20
(No. 3+16.1~No. 18区間)



NO. 2付近



アスファルト舗装断面図
S=1:20
(No. 0~No. 3+16.1区間)



事業名	小原建設発土受入地
造成工事 (工事用道路)	
図名	標準断面図
位置	日野郡日南町霞
縮尺	1:100 単位 M
図号	全 10 葉中の内 3
平成 28 年度施行	鳥取県
(公財) 鳥取県建設技術センター	

(工事用道路)