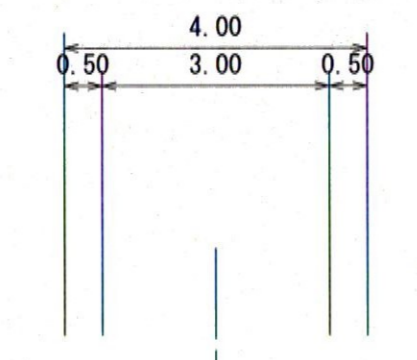


- C1: オープン掘削
- C2: 片切掘削
- B1: 路床盛土
- B2: 路体盛土 (2.5 ≤ B < 4.0)
- B3: 路体盛土 (4.0 ≤ B)
- E: 床掘
- B': 埋戻
- L1: 切土法面
- L2: 盛土法面

D=20.00

DNO. 16  
GH=352.82  
FH=348.83

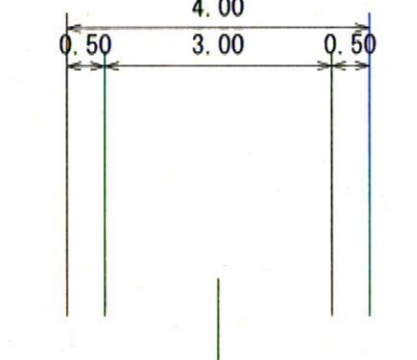


C1= 22.8  
C2= -  
B2= -  
B3= -  
E = - DL=345.00  
B' = -  
L1= 3.3 (2.8)

L1= 2.6 (2.1)

D=20.00

DNO. 15  
GH=352.53  
FH=346.03

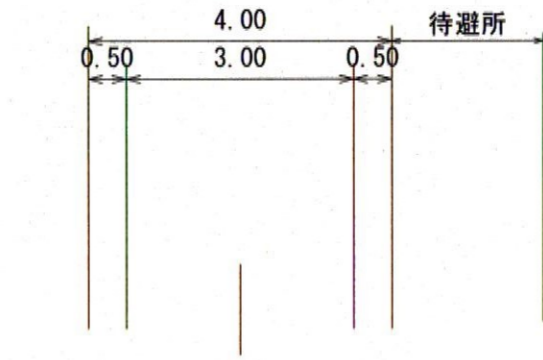


C1= 54.2  
C2= -  
B2= -  
B3= -  
E = -  
B' = -  
L1= 7.4 (7.0)

L1= 10.3 (9.8)

D=20.00

DNO. 18  
GH=351.04  
FH=352.14

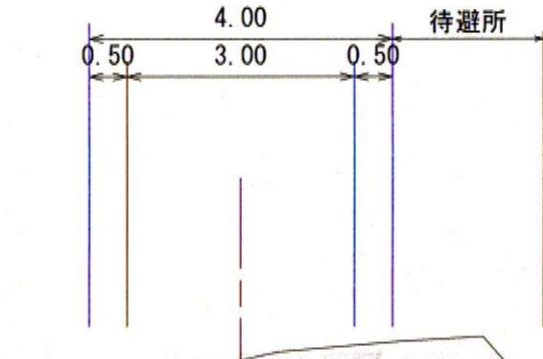


C1= -  
C2= -  
B2= 0.2  
B3= -  
E = -  
B' = -

DL=345.00

D=20.00

DNO. 17  
GH=352.00  
FH=351.36



C1= 5.6  
C2= -  
B2= -  
B3= -  
E = -  
B' = -  
L1= 0.3 (-)

DL=345.00

L1= 0.4 (-)

(工事用道路)  
NO. 15 - NO. 18

事業名	小原建設発生土受入地		
	造成工事 (工事用道路)		
図名	横断面図 (7/7)		
位置	日野郡日南町霞		
縮尺	1:100	単位	M
図号	全 10 葉中の内 10		
平成 28 年度施行	鳥取県		
	(公財) 鳥取県建設技術センター		