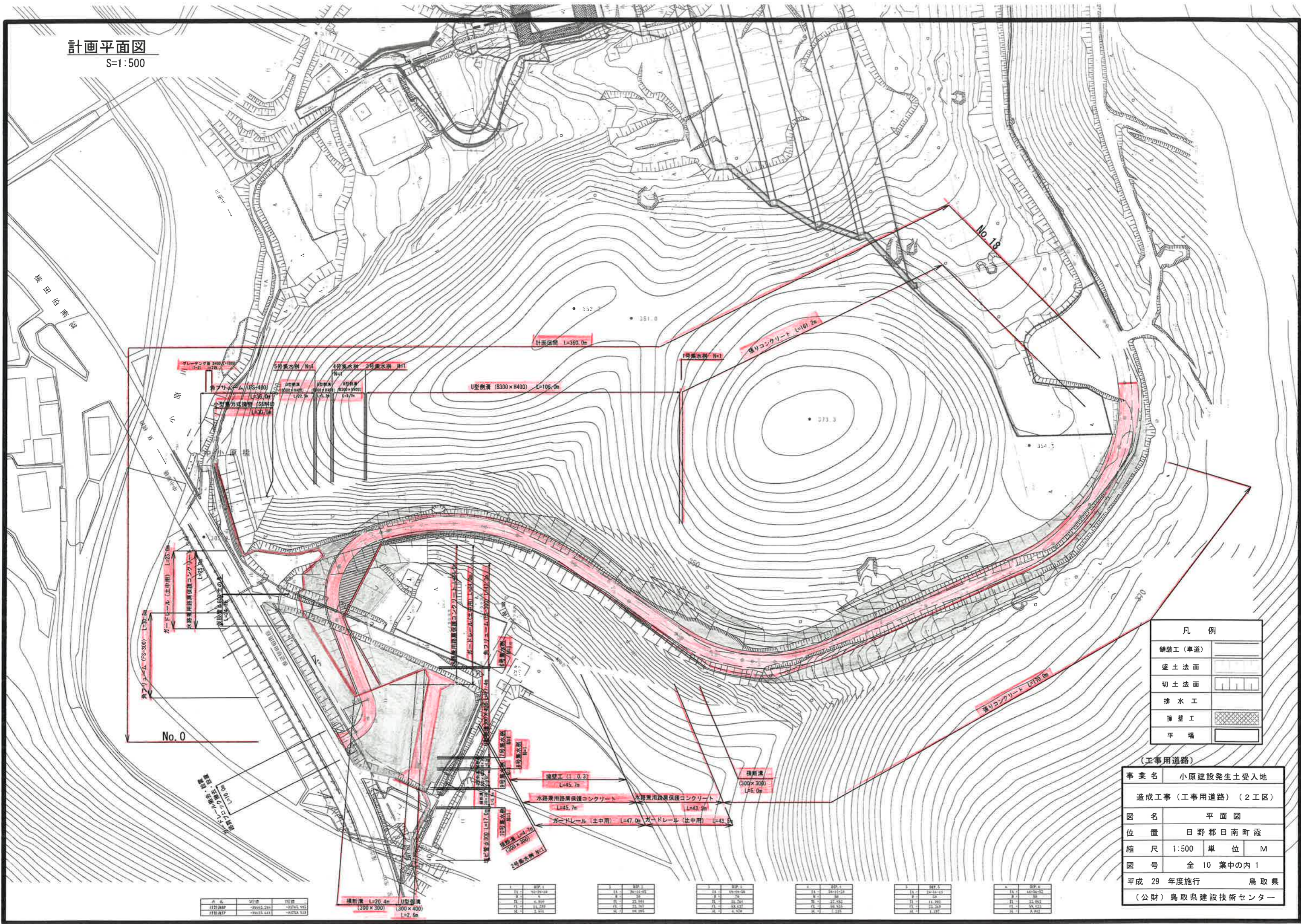


計画平面図

S=1:500



凡例

舗装工 (車道)	
盛土法面	
切土法面	
排水工	
擁壁工	
平場	

(工事用道路)

事業名	小原建設発生土受入地
造成工事 (工事用道路) (2工区)	
図名	平面図
位置	日野郡日南町霞
縮尺	1:500
単位	M
図号	全 10 葉中の内 1
平成 29 年度施行	鳥取県
(公財) 鳥取県建設技術センター	

点	名称	座標
111	111	9165.244
112	112	9165.441

点	名称	座標
13	13	9171.100
14	14	9171.300

点	名称	座標
15	15	9171.500
16	16	9171.700

点	名称	座標
17	17	9171.900
18	18	9172.100

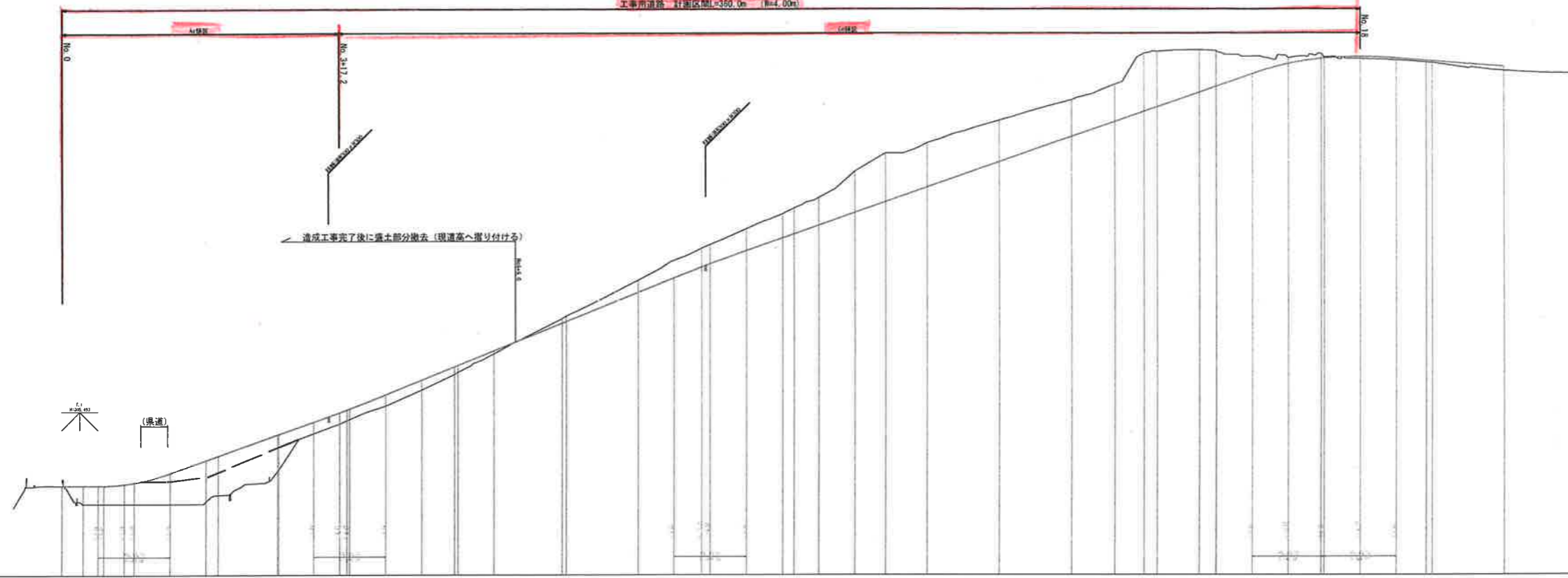
点	名称	座標
19	19	9172.300
20	20	9172.500

点	名称	座標
21	21	9172.700
22	22	9172.900

点	名称	座標
23	23	9173.100
24	24	9173.300

点	名称	座標
25	25	9173.500
26	26	9173.700

工事用道路 計画区間=350.0m (幅4.0m)

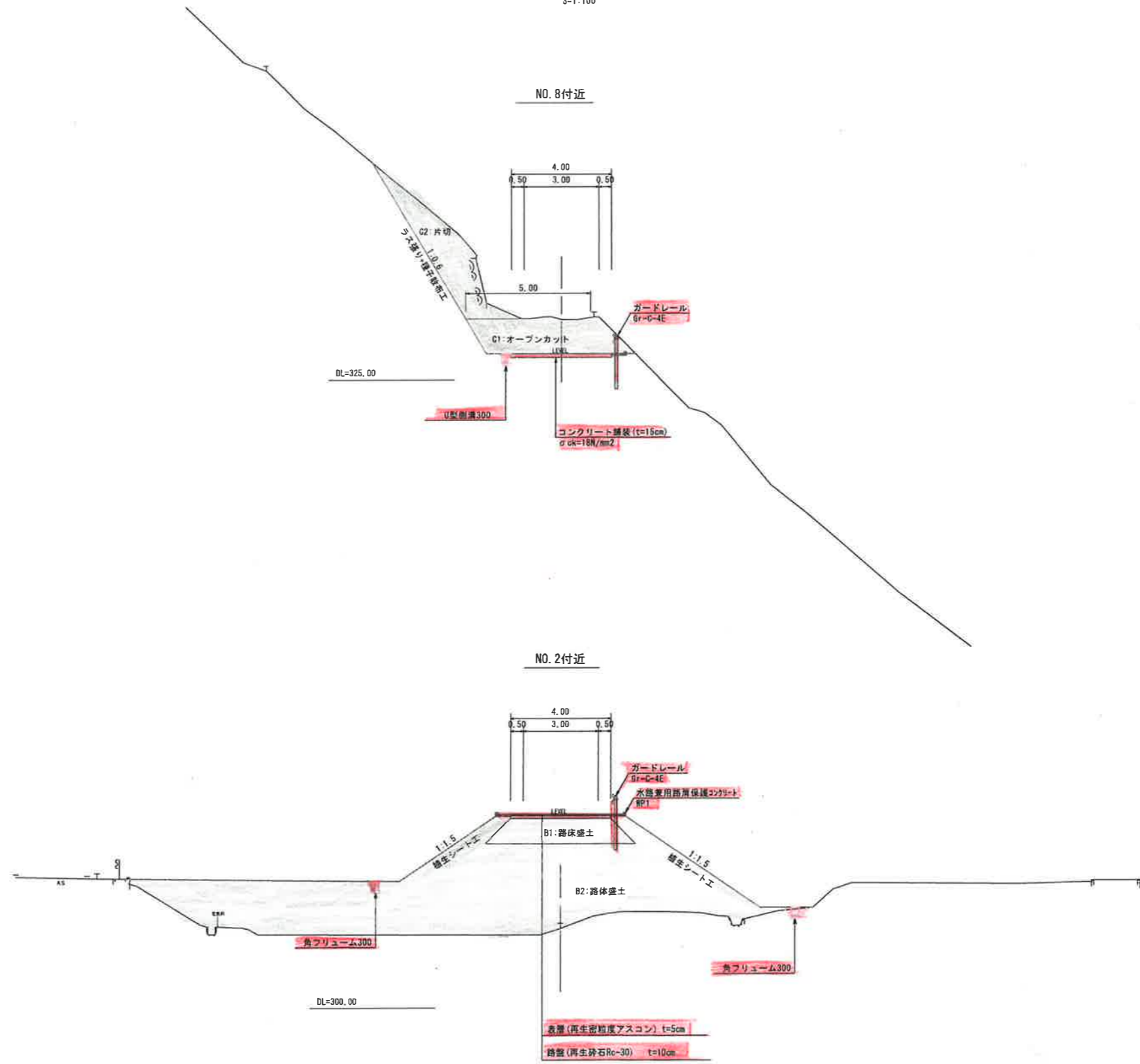


勾配	[Diagrammatic representation of slope percentages across the road section]																			
計画高	200.55	200.55	200.55	200.55	200.55	200.55	200.55	200.55	200.55	200.55	200.55	200.55	200.55	200.55	200.55	200.55	200.55	200.55	200.55	200.55
地盤高	200.55	200.55	200.55	200.55	200.55	200.55	200.55	200.55	200.55	200.55	200.55	200.55	200.55	200.55	200.55	200.55	200.55	200.55	200.55	200.55
切土高	0.00	0.00	0.00	0.00	0.00	0.00	0.00	0.00	0.00	0.00	0.00	0.00	0.00	0.00	0.00	0.00	0.00	0.00	0.00	0.00
盛土高	0.00	0.00	0.00	0.00	0.00	0.00	0.00	0.00	0.00	0.00	0.00	0.00	0.00	0.00	0.00	0.00	0.00	0.00	0.00	0.00
追加距離	0.00	0.00	0.00	0.00	0.00	0.00	0.00	0.00	0.00	0.00	0.00	0.00	0.00	0.00	0.00	0.00	0.00	0.00	0.00	0.00
崖距離	0.00	0.00	0.00	0.00	0.00	0.00	0.00	0.00	0.00	0.00	0.00	0.00	0.00	0.00	0.00	0.00	0.00	0.00	0.00	0.00
測点番号	00	01	02	03	04	05	06	07	08	09	10	11	12	13	14	15	16	17	18	19
平面線形図	[Diagrammatic representation of the road's plan view showing curves and straight sections]																			
片勾配すりつけ図	[Diagrammatic representation of the road's cross-section showing slope details]																			
縮幅	[Diagrammatic representation of the road's width and lane markings]																			

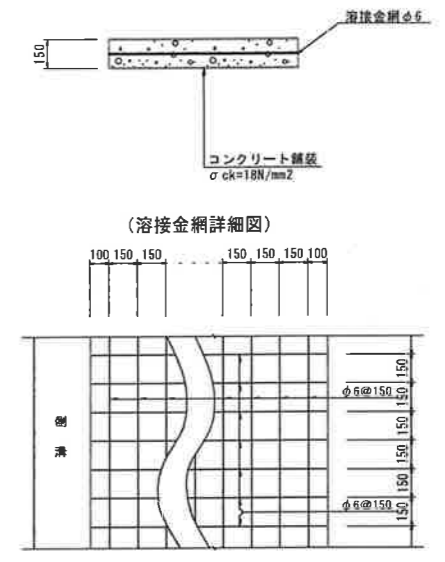
(工事用道路)

事業名	小原建設発生土受入地
造成工事(工事用道路)(2工区)	
図名	横断面図
位置	日野郡日南町殿
縮尺	図示 単位 M
図号	全 10 葉中の内 2
平成 29 年度施行	鳥取県
(公財)鳥取県建設技術センター	

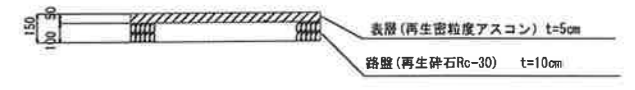
標準断面図
S=1:100



コンクリート舗装断面図
S=1:20
(No. 3+16.1~No. 18区間)



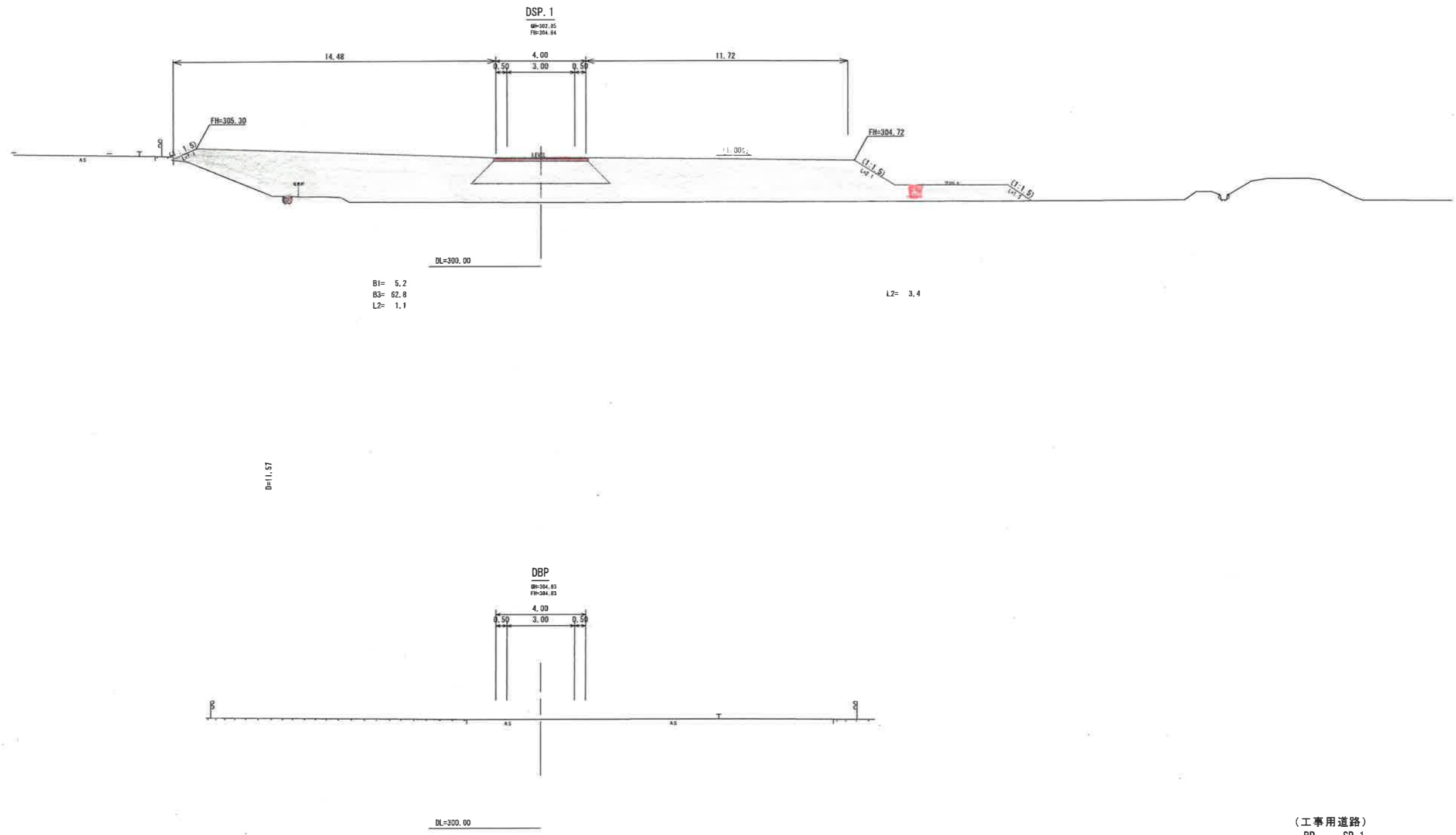
アスファルト舗装断面図
S=1:20
(No. 0~No. 3+16.1区間)



(工事用道路)

事業名	小原建設発生土受入地		
造成工事 (工事用道路) (2工区)			
図名	標準断面図		
位置	日野郡日南町霞		
縮尺	1:100	単位	M
図号	全 10 葉中の内 3		
平成 29 年度施行	鳥取県		
(公財) 鳥取県建設技術センター			

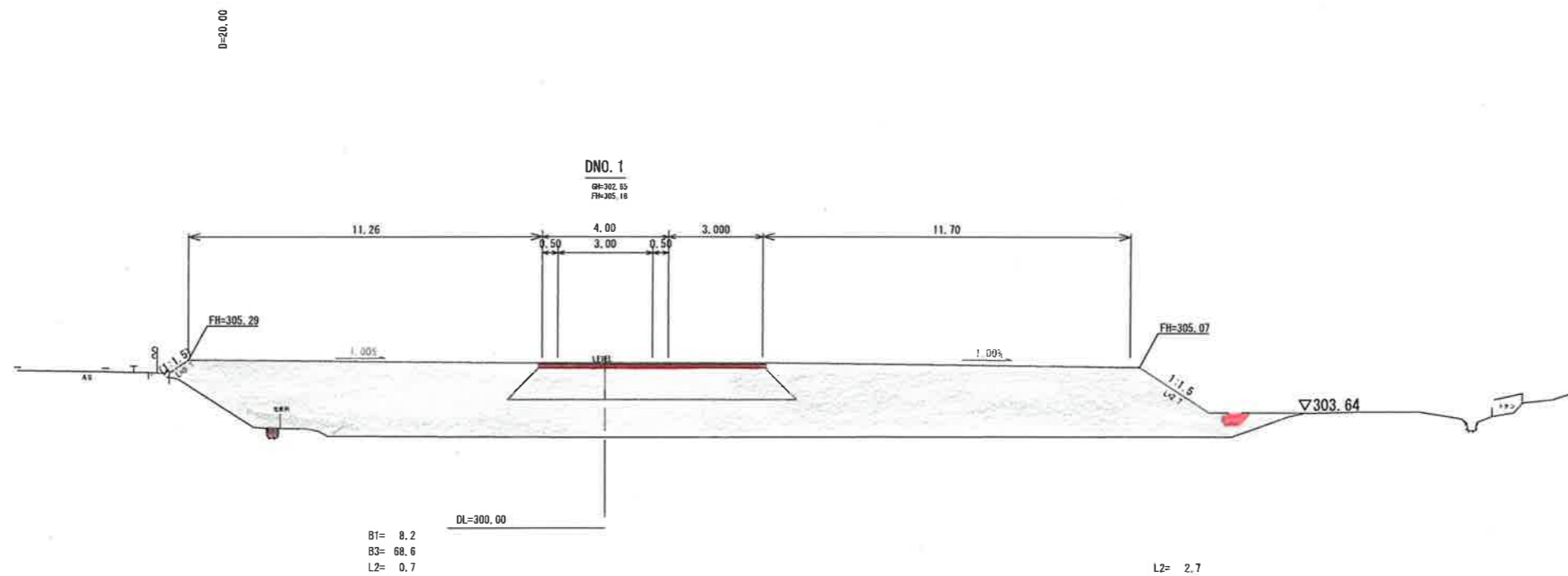
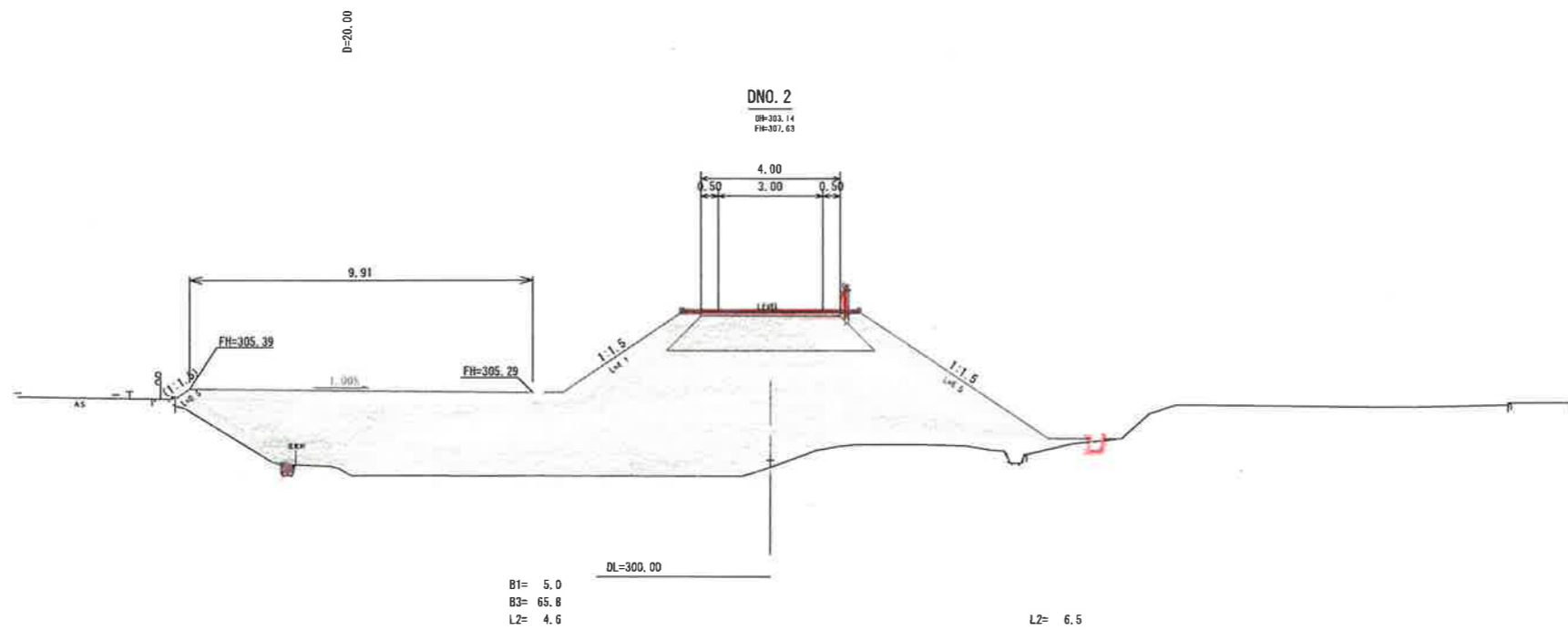
- C1: オープン掘削
- C2: 片切掘削
- B1: 路床盛土
- B2: 路体盛土 (2.5 ≤ B < 4.0)
- B3: 路体盛土 (4.0 ≤ B)
- E: 床掘
- B: 埋戻
- L1: 切土法面
- L2: 盛土法面



(工事用道路)
BP - SP.1

事業名	小原建設発生土受入地		
	造成工事 (工事用道路) (2工区)		
図名	横断面図 (1/7)		
位置	日野郡日南町霞		
縮尺	1:100	単位	M
図号	全 10 葉中の内 4		
平成 29 年度施行		鳥取県	
(公財) 鳥取県建設技術センター			

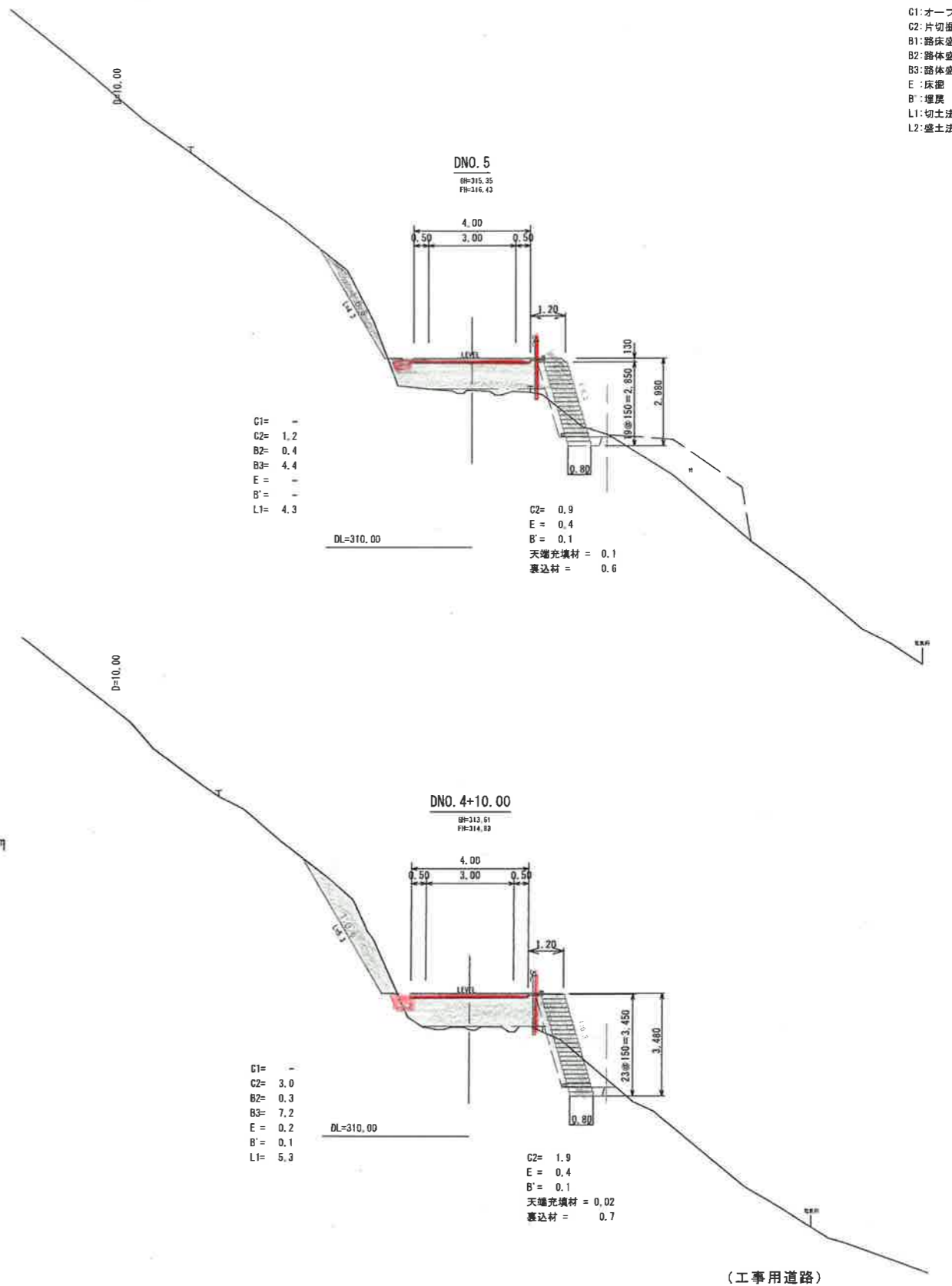
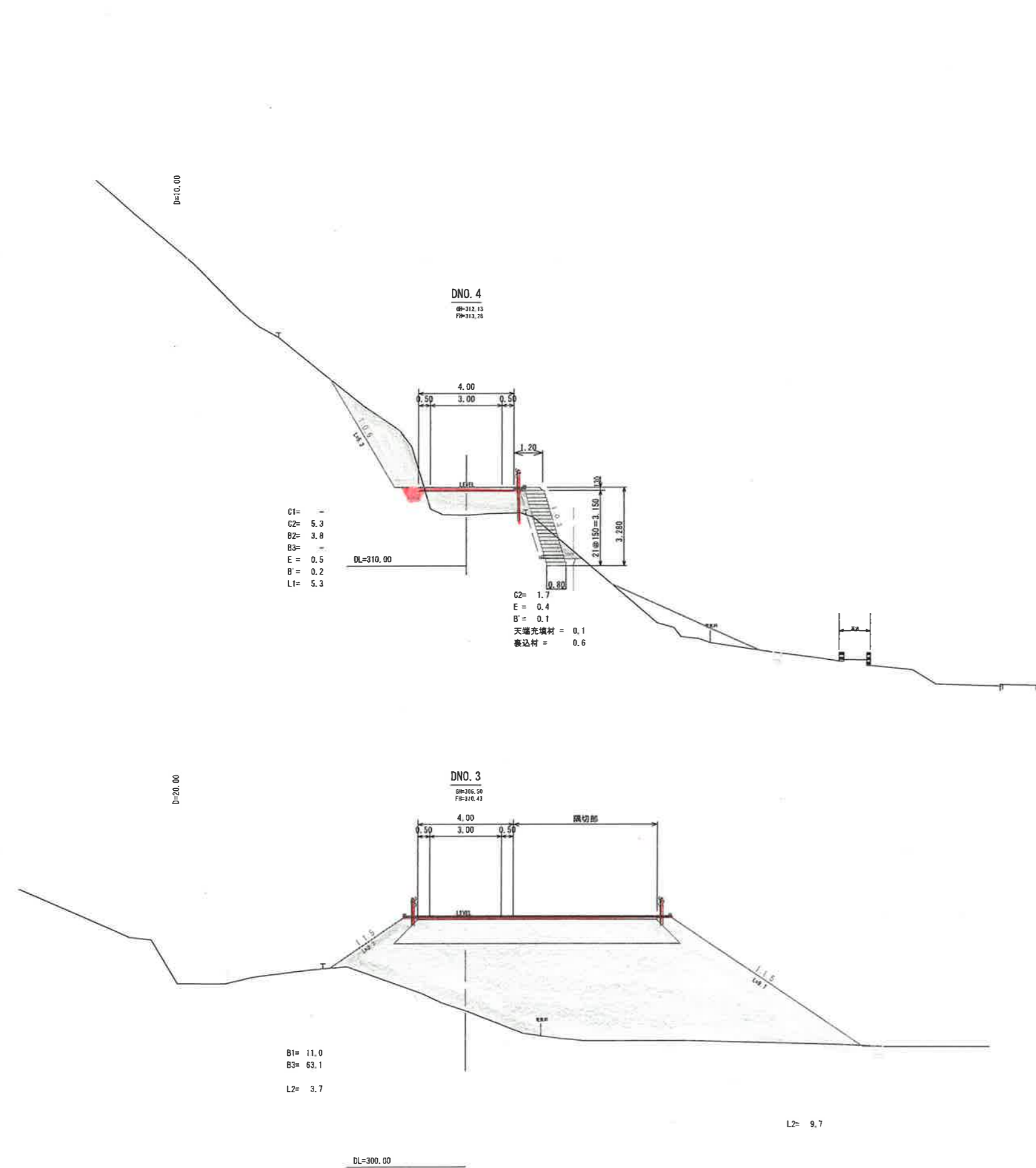
- C1: オープン掘削
- C2: 片切掘削
- B1: 路床盛土
- B2: 路体盛土 (2.5 ≤ B < 4.0)
- B3: 路体盛土 (4.0 ≤ B)
- E: 床掘
- B': 埋戻
- L1: 切土法面
- L2: 盛土法面



(工事用道路)
 NO. 1 - NO. 2

事業名	小原建設発生土受入地		
造成工事(工事用道路)(2工区)			
図名	横断面図(2/7)		
位置	日野郡日南町霞		
縮尺	1:100	単位	M
図号	全 10 葉中の内 5		
平成 29 年度施行	鳥取県		
(公財) 鳥取県建設技術センター			

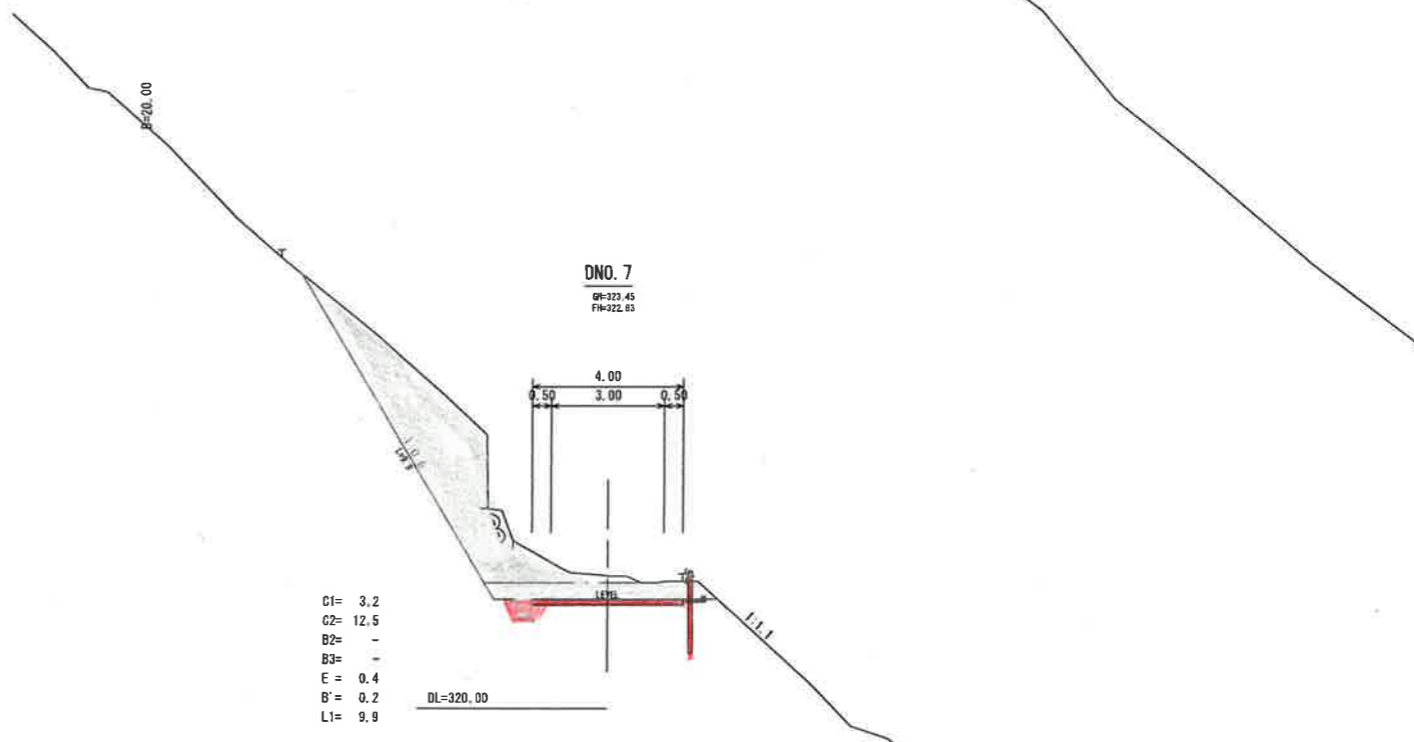
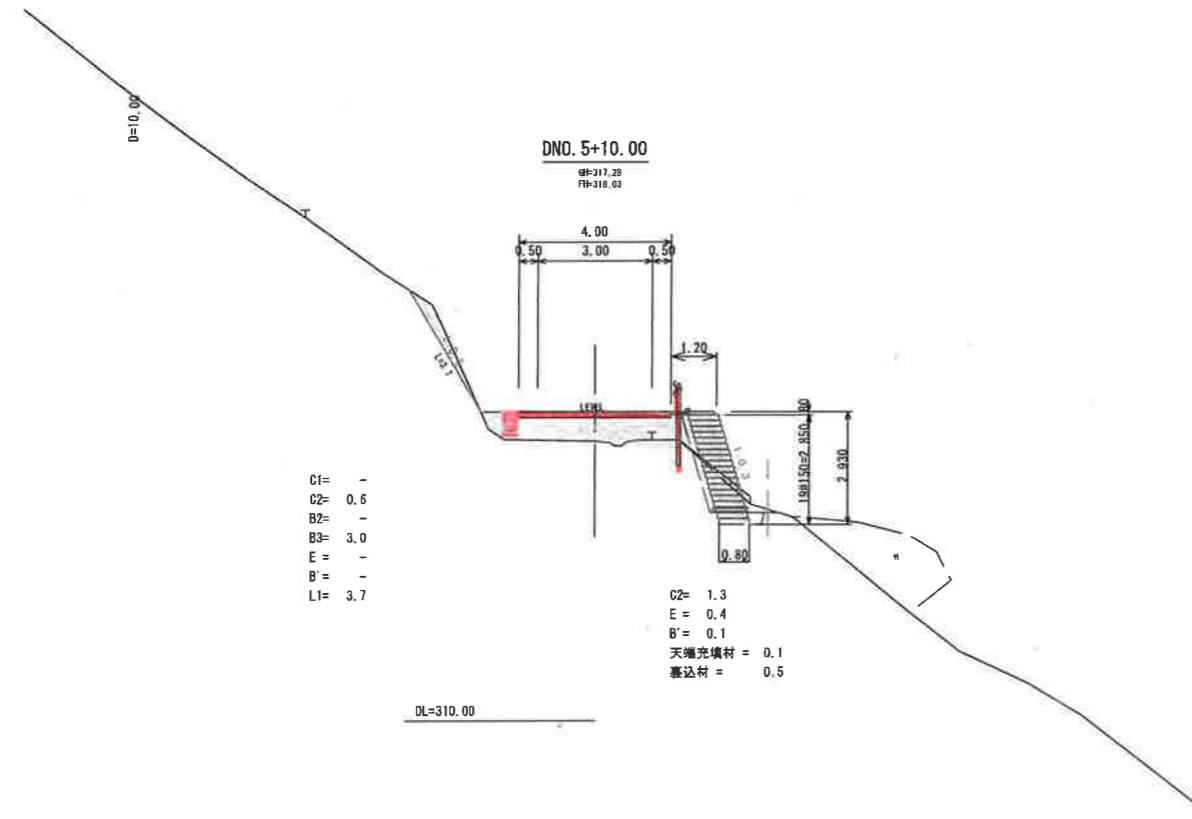
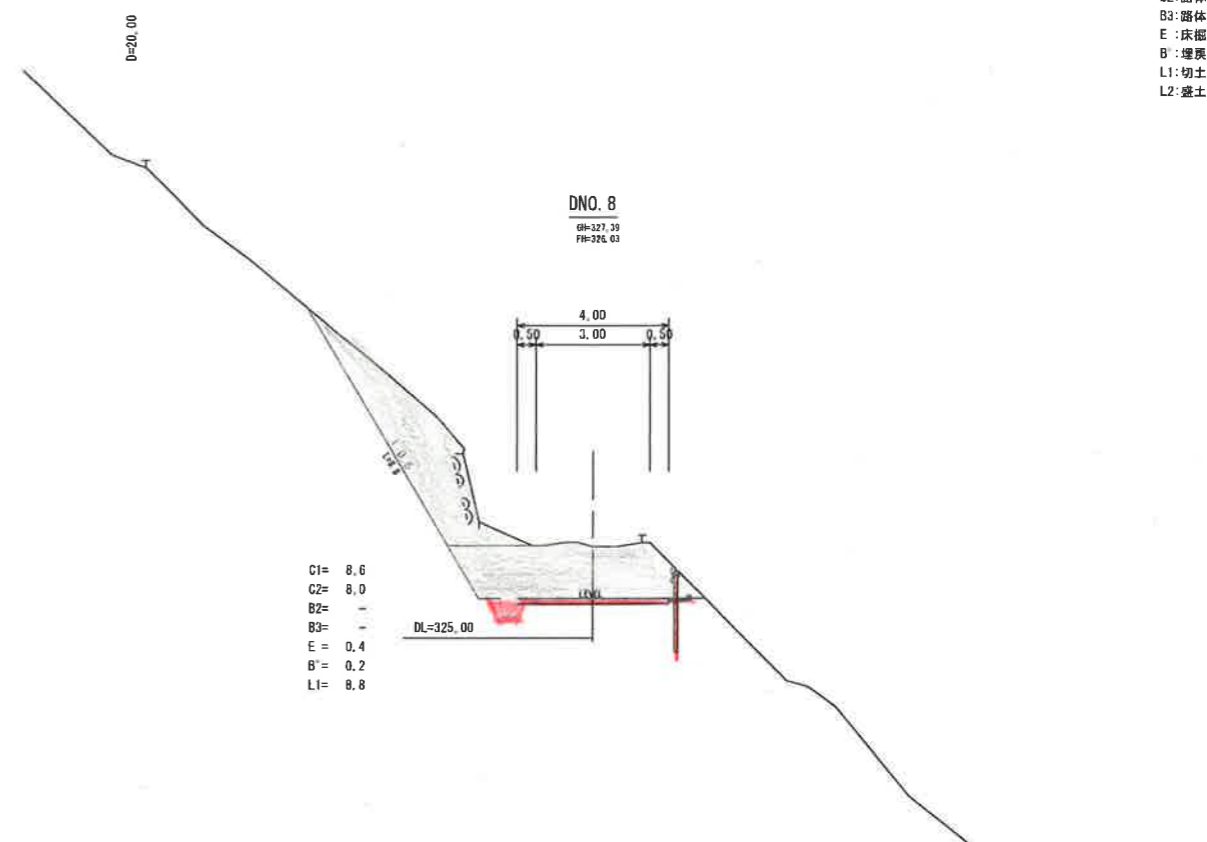
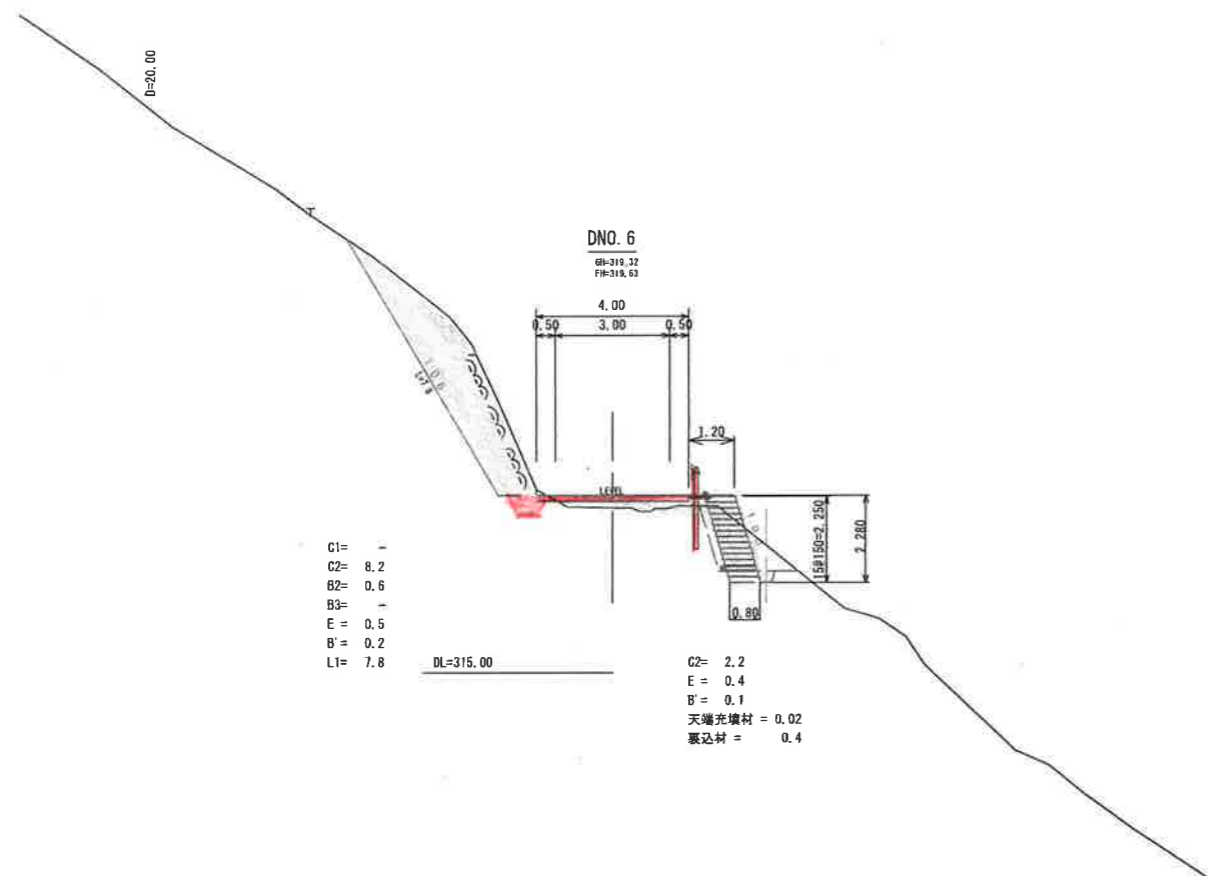
- C1: オープン掘削
- C2: 片切掘削
- B1: 路床盛土
- B2: 路体盛土 (2.5 ≤ B < 4.0)
- B3: 路体盛土 (4.0 ≤ B)
- E: 床掘
- B': 埋戻
- L1: 切土法面
- L2: 盛土法面



(工事用道路)
 NO. 3 - NO. 5

事業名	小原建設発生土受入地		
造成工事 (工事用道路) (2工区)			
図名	横断面図 (3/7)		
位置	日野郡日南町霞		
縮尺	1:100	単位	M
図号	全 10 葉中の内 6		
平成 29 年度施行	鳥取県		
(公財) 鳥取県建設技術センター			

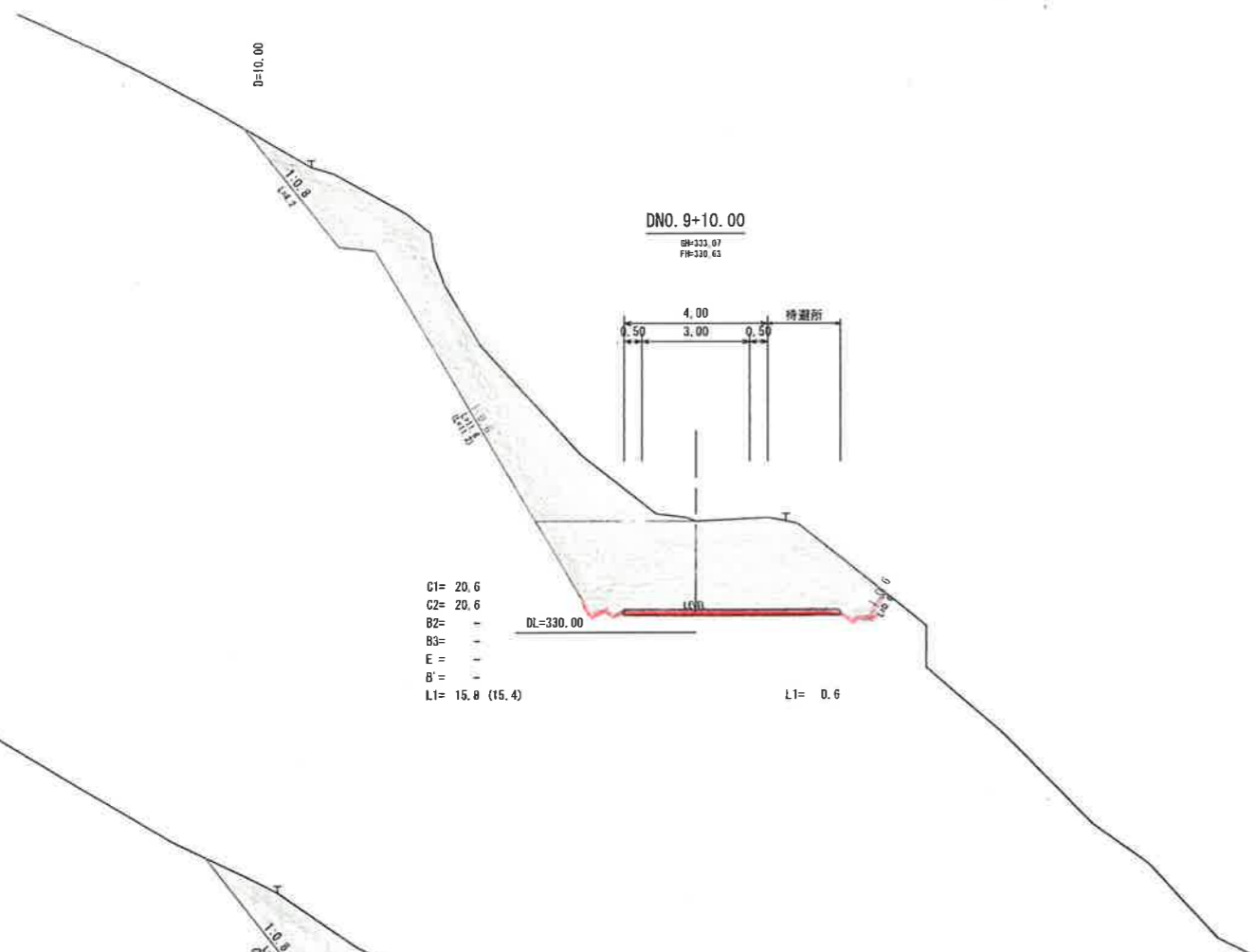
- C1: オープン掘削
- C2: 片切掘削
- B1: 路床盛土
- B2: 路体盛土 (2.5 ≤ B < 4.0)
- B3: 路体盛土 (4.0 ≤ B)
- E: 床掘
- B': 埋戻
- L1: 切土法面
- L2: 盛土法面



(工事用道路)
 NO. 5+10.00 - NO. 8

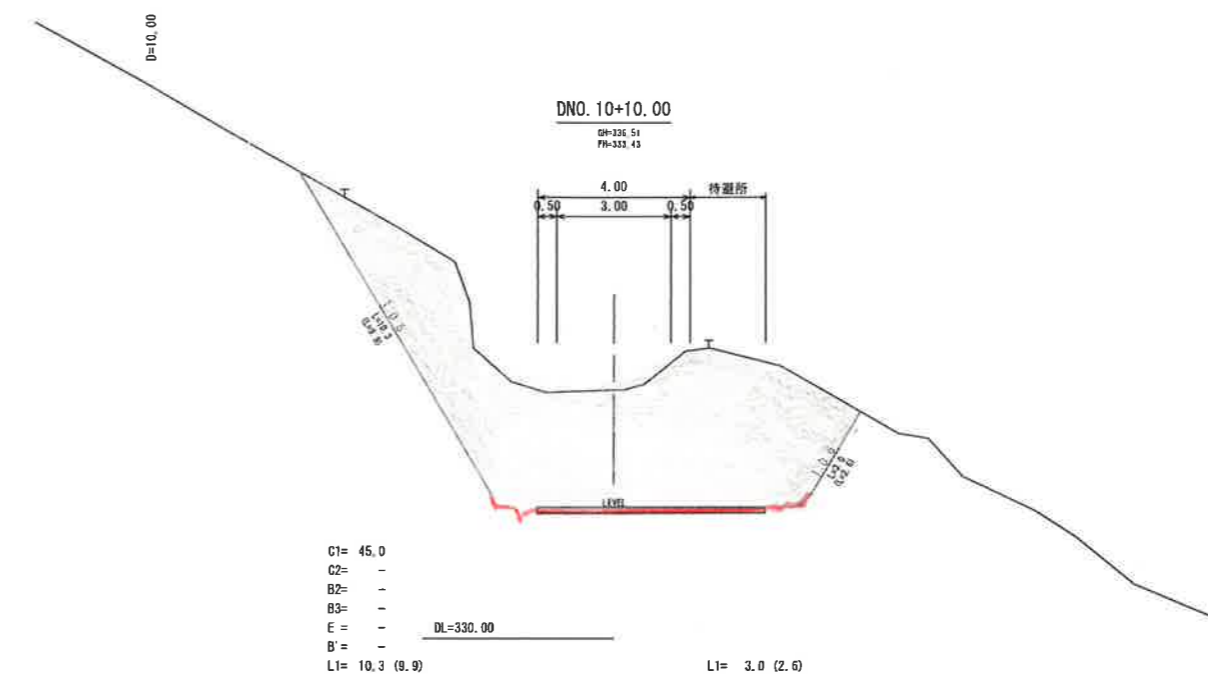
事業名	小原建設発生土受入地		
造成工事	(工事用道路) (2工区)		
図名	横断面図 (4/7)		
位置	日野郡日南町霞		
縮尺	1:100	単位	M
図号	全 10 葉中の内 7		
平成 29 年度施行	鳥取県		
(公財) 鳥取県建設技術センター			

- C1: オープン掘削
- C2: 片切掘削
- B1: 路床盛土
- B2: 路体盛土 (2.5 ≤ B < 4.0)
- B3: 路体盛土 (4.0 ≤ B)
- E: 床掘
- B: 埋戻
- L1: 切土法面
- L2: 盛土法面



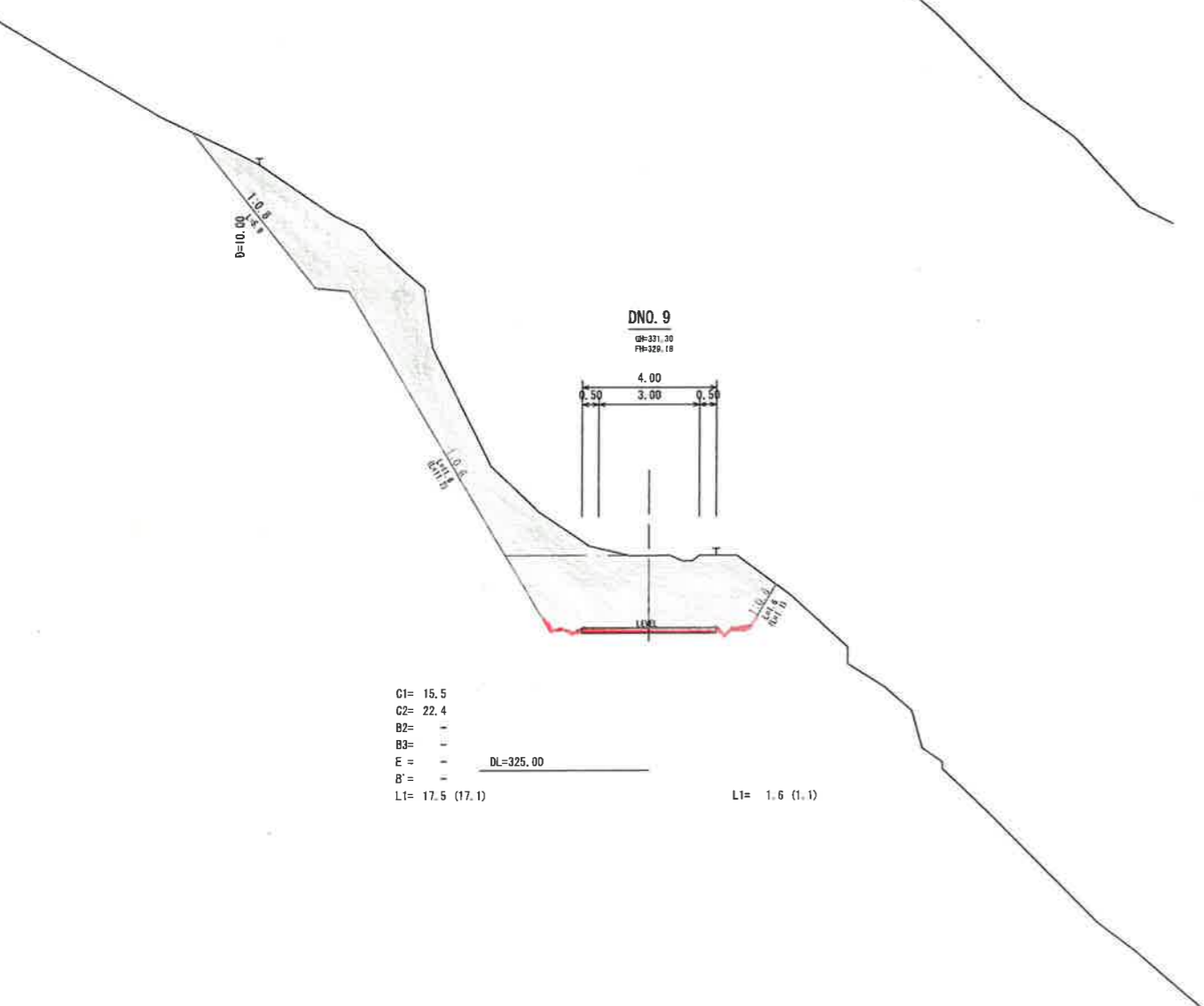
C1= 20.6
 C2= 20.6
 B2= -
 B3= -
 E = -
 B' = -
 L1= 15.8 (15.4)

L1= 0.6



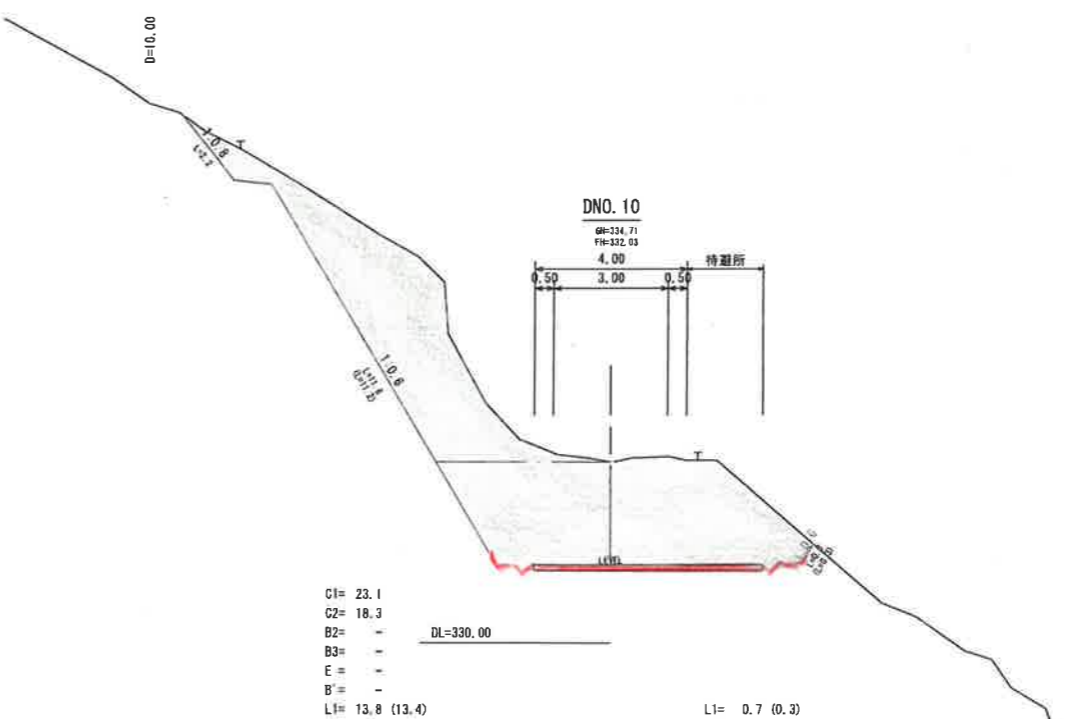
C1= 45.0
 C2= -
 B2= -
 B3= -
 E = -
 B' = -
 L1= 10.3 (9.9)

L1= 3.0 (2.6)



C1= 15.5
 C2= 22.4
 B2= -
 B3= -
 E = -
 B' = -
 L1= 17.5 (17.1)

L1= 1.6 (1.1)



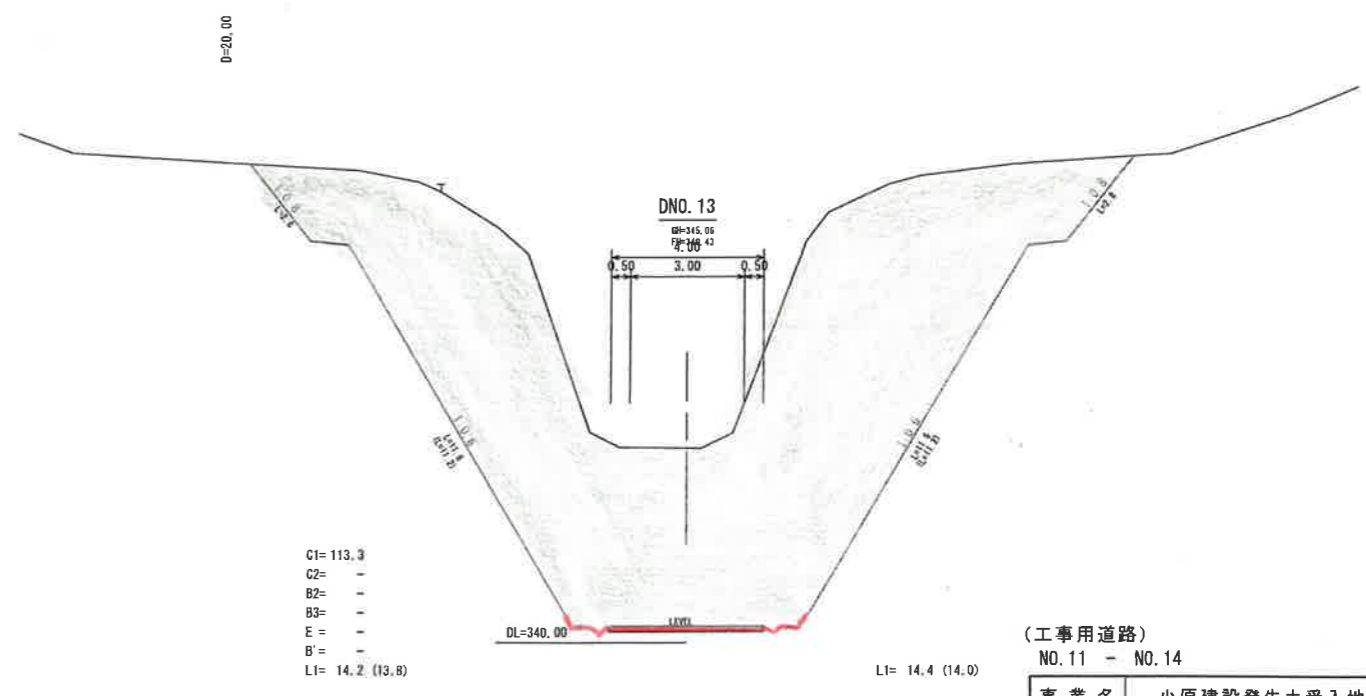
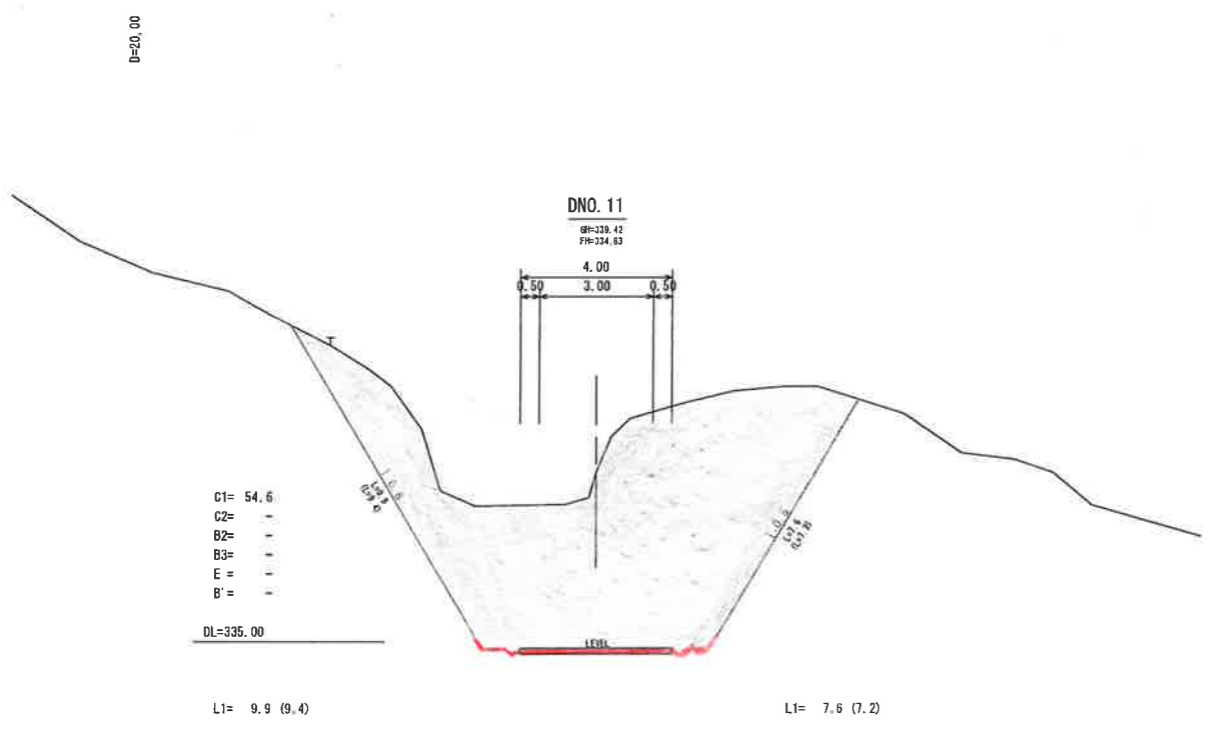
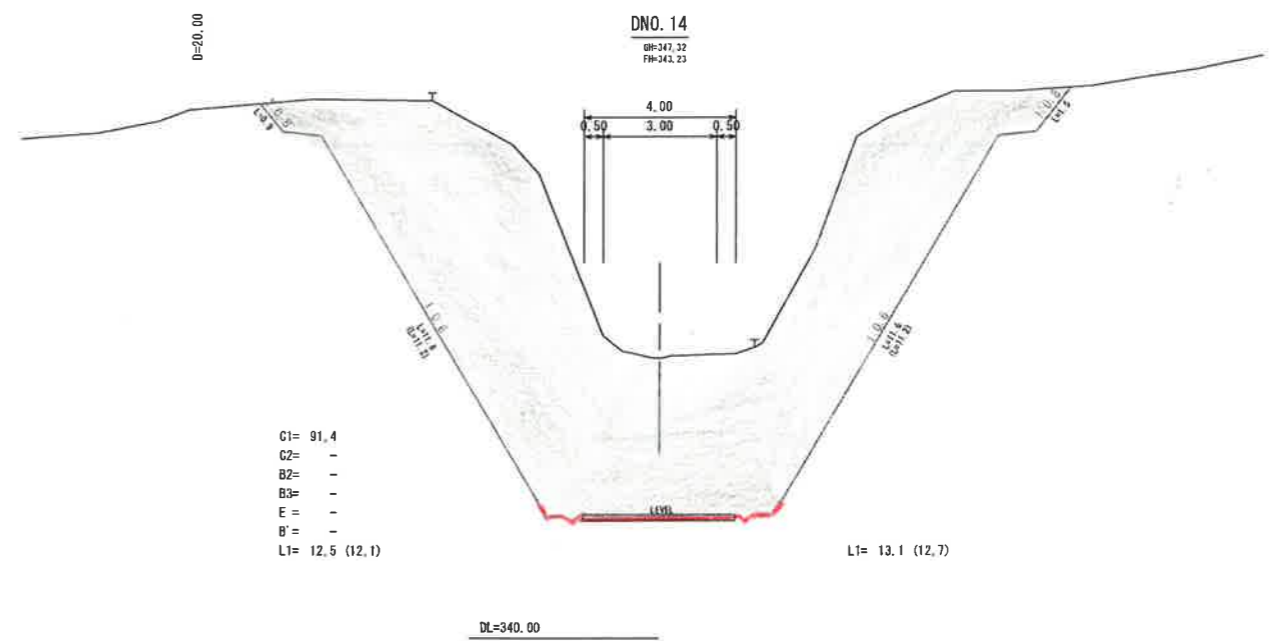
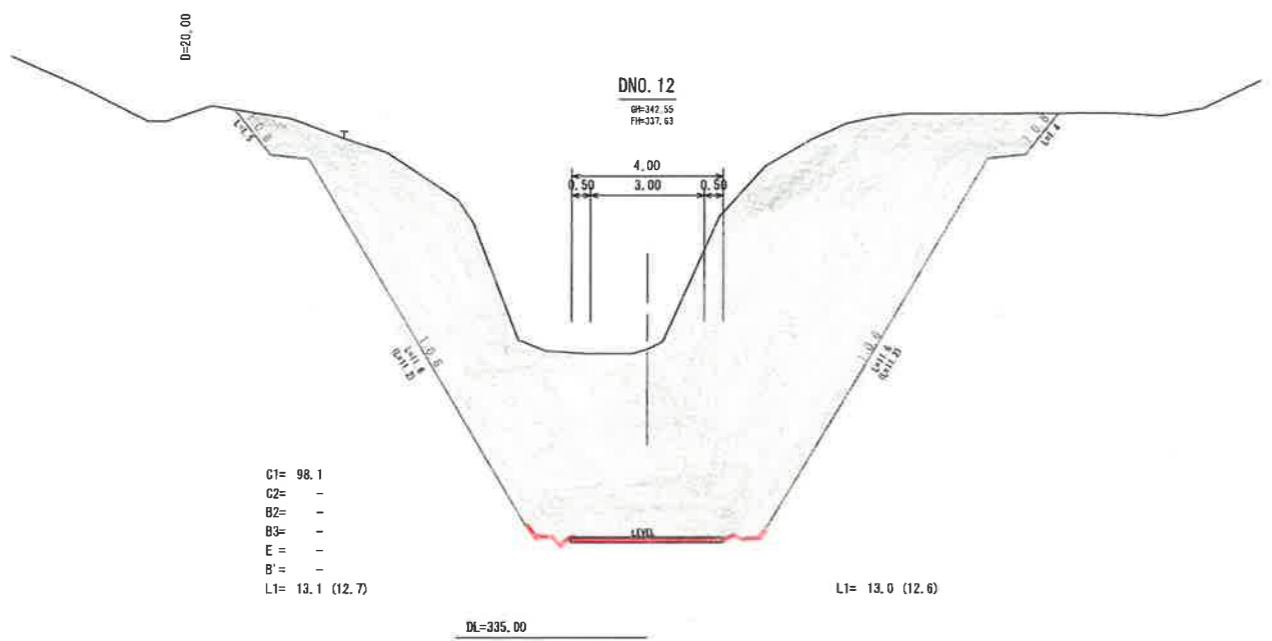
C1= 23.1
 C2= 18.3
 B2= -
 B3= -
 E = -
 B' = -
 L1= 13.8 (13.4)

L1= 0.7 (0.3)

(工事用道路)
 NO.9 - NO.10+10.00

事業名	小原建設発生土受入地		
造成工事 (工事用道路) (2工区)			
図名	横断面図 (5/7)		
位置	日野郡日南町霞		
縮尺	1:100	単位	M
図号	全 10 葉中の内 8		
平成 29 年度施行	鳥取県		
(公財) 鳥取県建設技術センター			

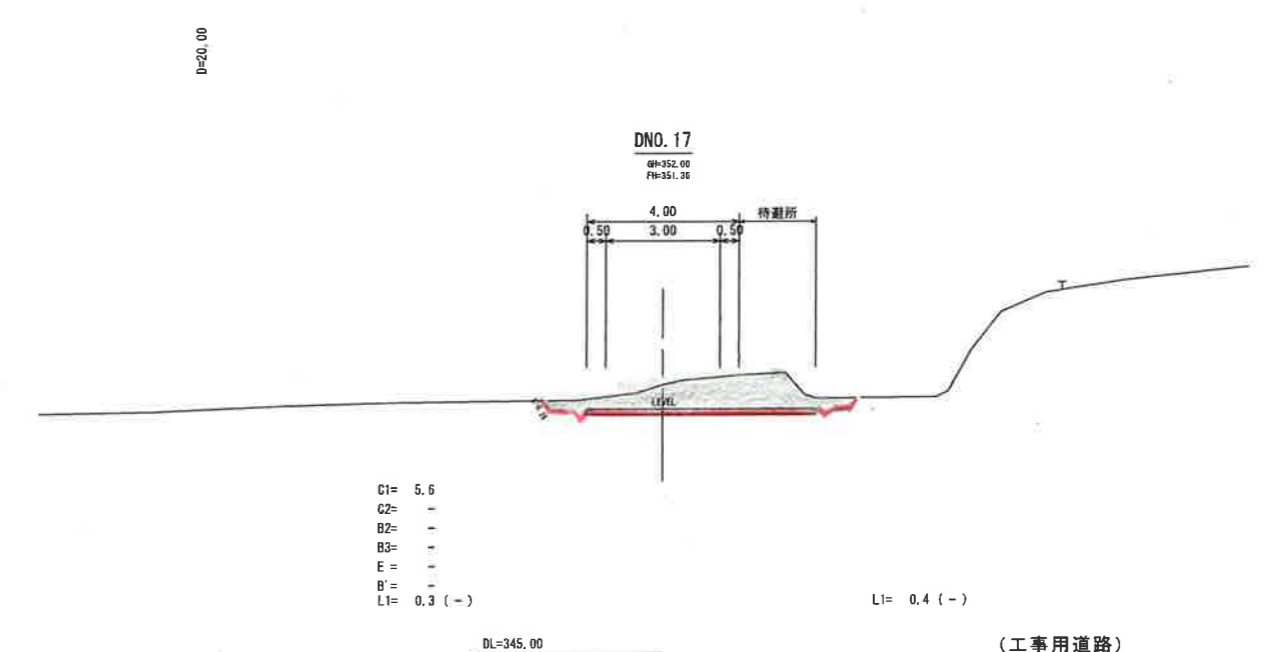
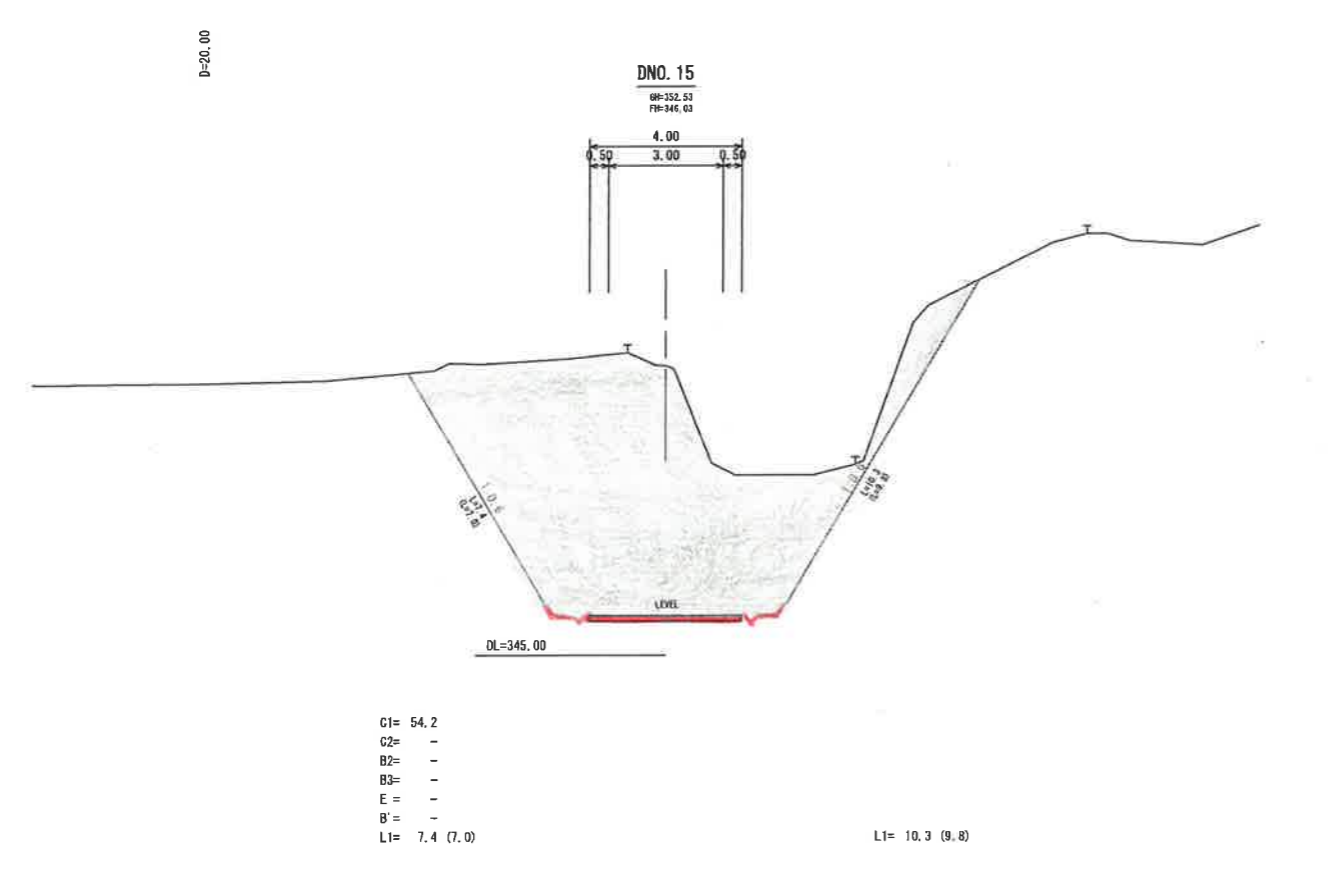
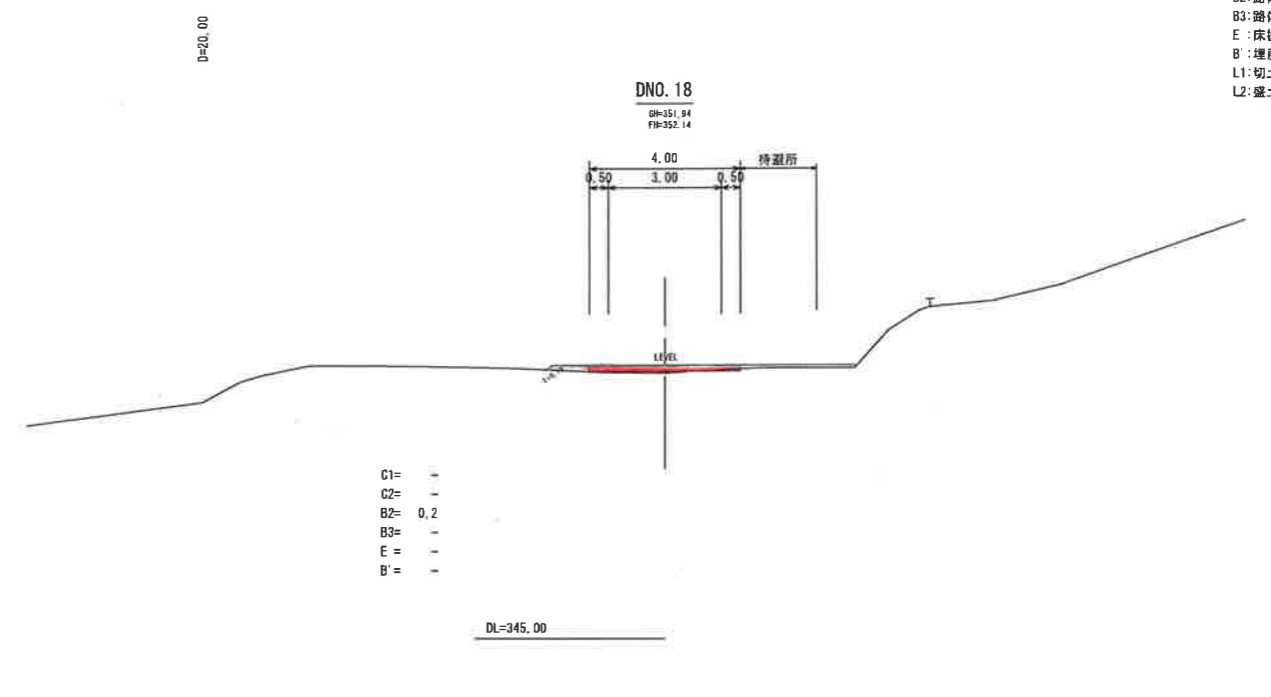
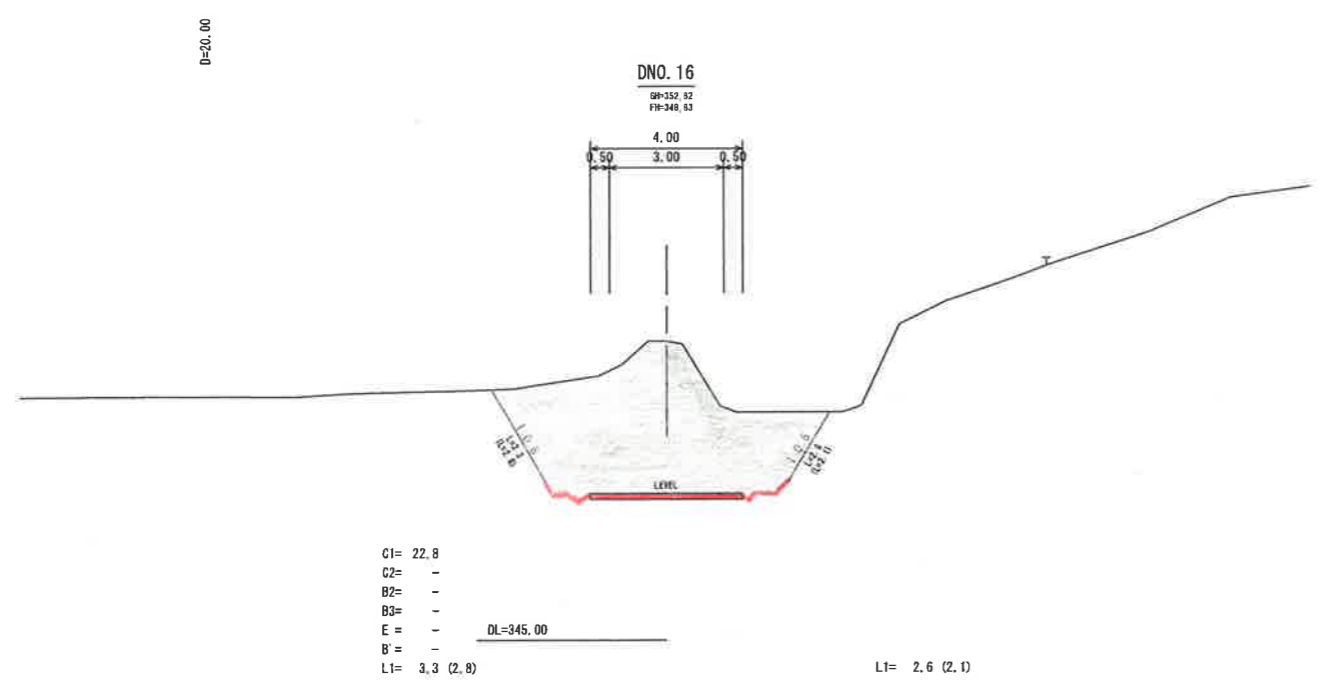
- C1: オープン掘削
- C2: 片切掘削
- B1: 路床盛土
- B2: 路体盛土 (2.5 ≤ B < 4.0)
- B3: 路体盛土 (4.0 ≤ B)
- E: 床層
- B': 埋戻
- L1: 切土法面
- L2: 盛土法面



(工事用道路)
NO. 11 - NO. 14

事業名	小原建設発生土受入地		
造成工事 (工事用道路) (2工区)			
図名	横断面図 (6/7)		
位置	日野郡日南町霞		
縮尺	1:100	単位	M
図号	全 10 葉中の内 9		
平成 29 年度施行	鳥取県		
(公財) 鳥取県建設技術センター			

- C1: オープン掘削
- C2: 片切掘削
- B1: 路床盛土
- B2: 路体盛土 (2.5 ≤ B < 4.0)
- B3: 路体盛土 (4.0 ≤ B)
- E: 床掘
- B: 埋戻
- L1: 切土法面
- L2: 盛土法面



(工事用道路)
NO. 15 - NO. 18

事業名	小原建設発生土受入地		
	造成工事(工事用道路)(2工区)		
図名	横断面図(7/7)		
位置	日野郡日南町霞		
縮尺	1:100	単位	M
図号	全 10 葉中の内 10		
平成 29 年度施行	鳥取県		
(公財) 鳥取県建設技術センター			