

工事名	第23号特別区域整備工事 (1)工区 (H30)
図名	計画平面図
位置	東京都府中市三谷町内給
図尺	原 1/5000 縮 1/10000
図号	全 2 葉中の内 1
平成 30 年度施行	(公財) 東京都建設局第七号一

H30年度国土計画  
国土形成計画  
第23号特別区域整備工事  
(1)工区 (H30)  
計画平面図

16. 調整池(2000×2000) L100m  
17. 調整池(2000×2000) L100m  
18. 調整池(2000×2000) L100m

19. 調整池(2000×2000) L100m  
20. 調整池(2000×2000) L100m

21. 調整池(2000×2000) L100m  
22. 調整池(2000×2000) L100m

23. 調整池(2000×2000) L100m  
24. 調整池(2000×2000) L100m

2. 調整池(2000×2000) L100m

調整池(2000×2000) L100m

調整池(2000×2000) L100m

調整池(2000×2000) L100m

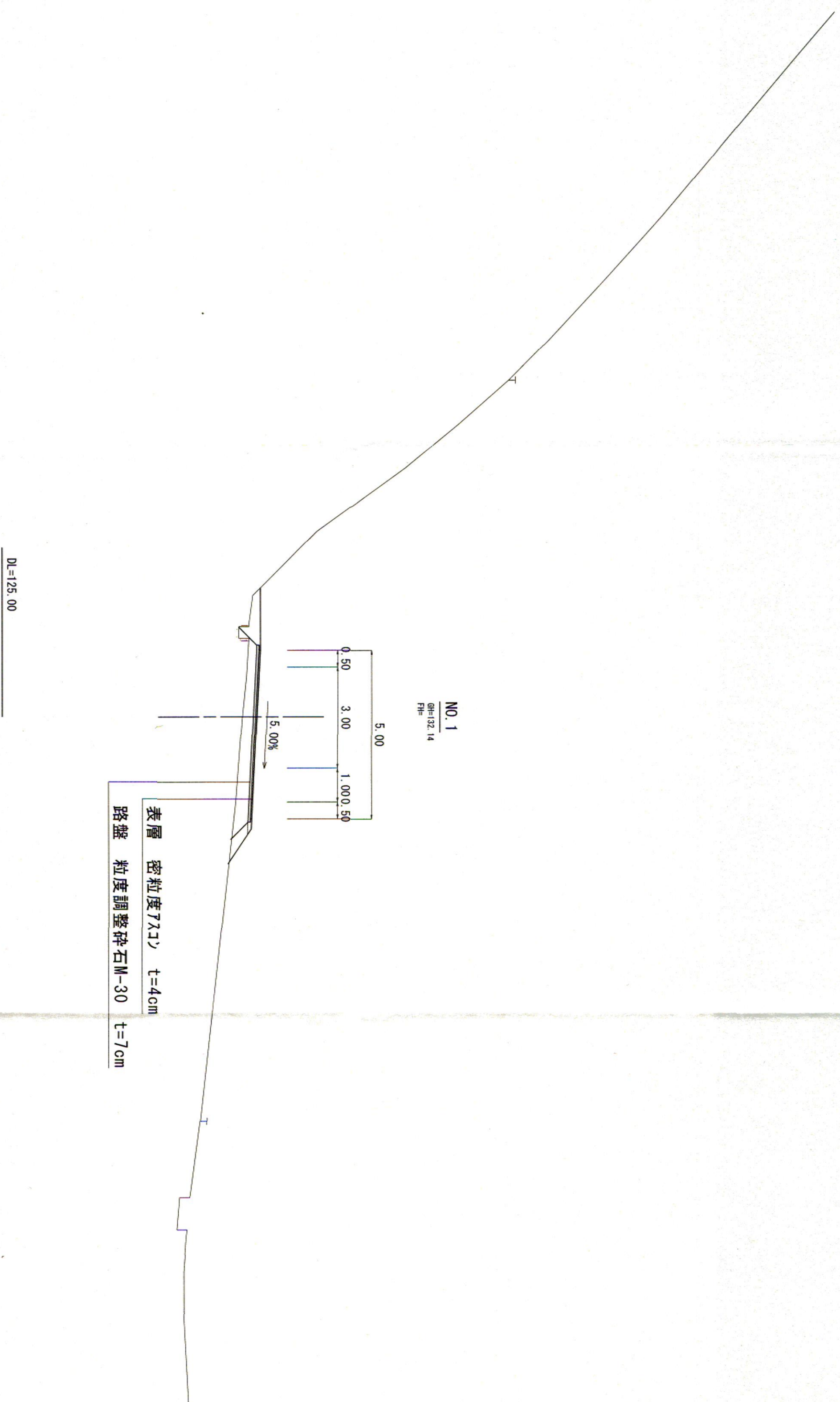
調整池(2000×2000) L100m

調整池(2000×2000) L100m

調整池(2000×2000) L100m



搬入路標準断面図  
S-1:100

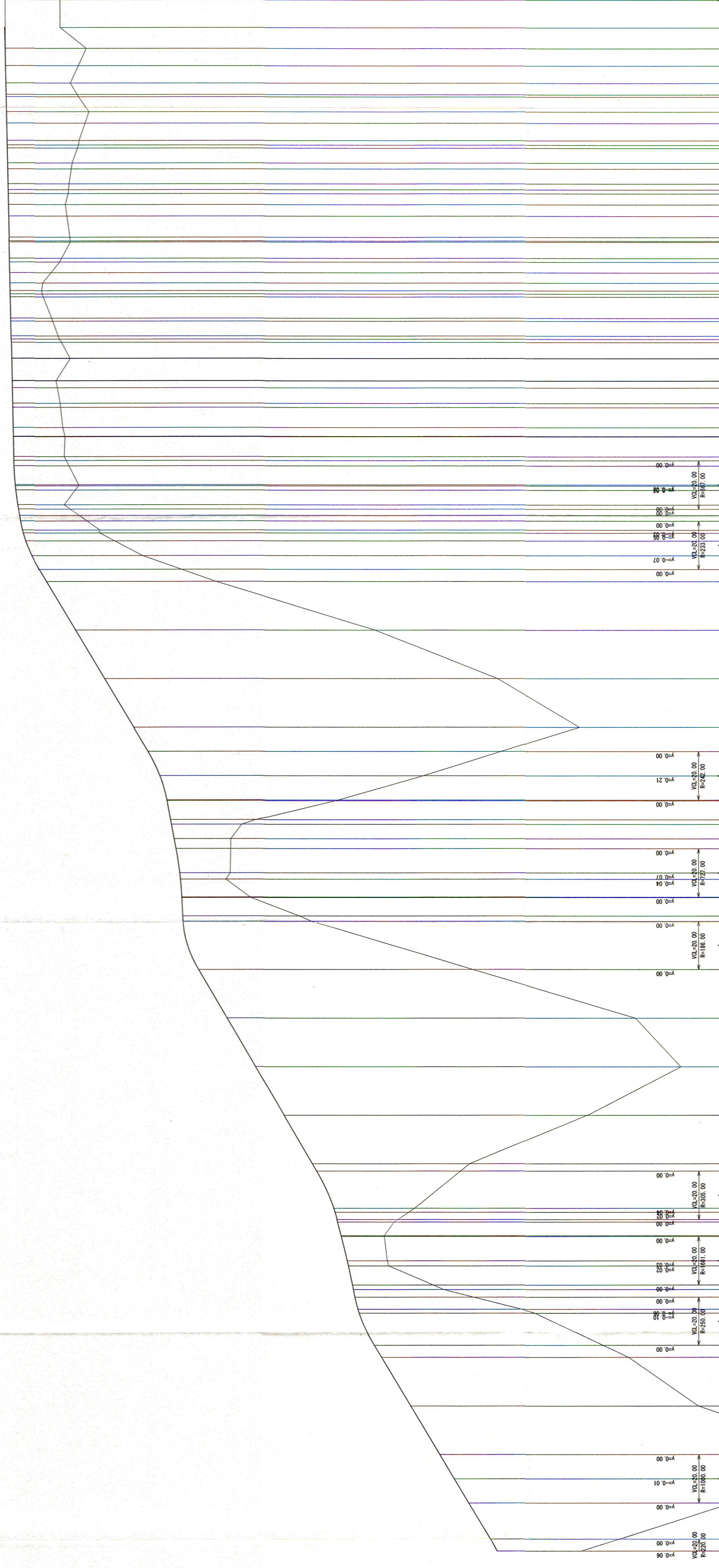
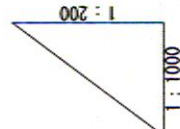


起工

工事名	第2(1工区)所域内整備工事 (H30)		
図名	搬入路標準断面図		
位置	鳥取市河原町三谷地内他		
縮尺	1:100	単位	M
図号	全 2	葉中の内	2
平成 30 年度施行	(公財) 鳥取県建設技術センター		



190.00  
187.50  
185.00  
182.50  
180.00  
177.50  
175.00  
172.50  
170.00  
167.50  
165.00  
162.50  
160.00  
157.50  
155.00  
152.50  
150.00  
147.50  
145.00  
142.50  
DL=140.00



工 事 名	工 事 区 間	起 点	終 点	高 程 (m)	備 考
NO. 00		0+00	0+00	140.00	
NO. 01		0+00	0+00	140.00	
NO. 02		0+00	0+00	140.00	
NO. 03		0+00	0+00	140.00	
NO. 04		0+00	0+00	140.00	
NO. 05		0+00	0+00	140.00	
NO. 06		0+00	0+00	140.00	
NO. 07		0+00	0+00	140.00	
NO. 08		0+00	0+00	140.00	
NO. 09		0+00	0+00	140.00	
NO. 10		0+00	0+00	140.00	
NO. 11		0+00	0+00	140.00	
NO. 12		0+00	0+00	140.00	
NO. 13		0+00	0+00	140.00	
NO. 14		0+00	0+00	140.00	
NO. 15		0+00	0+00	140.00	
NO. 16		0+00	0+00	140.00	
NO. 17		0+00	0+00	140.00	
NO. 18		0+00	0+00	140.00	
NO. 19		0+00	0+00	140.00	
NO. 20		0+00	0+00	140.00	
NO. 21		0+00	0+00	140.00	
NO. 22		0+00	0+00	140.00	
NO. 23		0+00	0+00	140.00	
NO. 24		0+00	0+00	140.00	
NO. 25		0+00	0+00	140.00	
NO. 26		0+00	0+00	140.00	
NO. 27		0+00	0+00	140.00	
NO. 28		0+00	0+00	140.00	
NO. 29		0+00	0+00	140.00	
NO. 30		0+00	0+00	140.00	
NO. 31		0+00	0+00	140.00	
NO. 32		0+00	0+00	140.00	
NO. 33		0+00	0+00	140.00	
NO. 34		0+00	0+00	140.00	
NO. 35		0+00	0+00	140.00	
NO. 36		0+00	0+00	140.00	
NO. 37		0+00	0+00	140.00	
NO. 38		0+00	0+00	140.00	
NO. 39		0+00	0+00	140.00	
NO. 40		0+00	0+00	140.00	
NO. 41		0+00	0+00	140.00	
NO. 42		0+00	0+00	140.00	
NO. 43		0+00	0+00	140.00	
NO. 44		0+00	0+00	140.00	
NO. 45		0+00	0+00	140.00	
NO. 46		0+00	0+00	140.00	
NO. 47		0+00	0+00	140.00	
NO. 48		0+00	0+00	140.00	
NO. 49		0+00	0+00	140.00	
NO. 50		0+00	0+00	140.00	
NO. 51		0+00	0+00	140.00	
NO. 52		0+00	0+00	140.00	
NO. 53		0+00	0+00	140.00	
NO. 54		0+00	0+00	140.00	
NO. 55		0+00	0+00	140.00	
NO. 56		0+00	0+00	140.00	
NO. 57		0+00	0+00	140.00	
NO. 58		0+00	0+00	140.00	
NO. 59		0+00	0+00	140.00	
NO. 60		0+00	0+00	140.00	
NO. 61		0+00	0+00	140.00	
NO. 62		0+00	0+00	140.00	
NO. 63		0+00	0+00	140.00	
NO. 64		0+00	0+00	140.00	
NO. 65		0+00	0+00	140.00	
NO. 66		0+00	0+00	140.00	
NO. 67		0+00	0+00	140.00	
NO. 68		0+00	0+00	140.00	
NO. 69		0+00	0+00	140.00	
NO. 70		0+00	0+00	140.00	
NO. 71		0+00	0+00	140.00	
NO. 72		0+00	0+00	140.00	
NO. 73		0+00	0+00	140.00	
NO. 74		0+00	0+00	140.00	
NO. 75		0+00	0+00	140.00	
NO. 76		0+00	0+00	140.00	
NO. 77		0+00	0+00	140.00	
NO. 78		0+00	0+00	140.00	
NO. 79		0+00	0+00	140.00	
NO. 80		0+00	0+00	140.00	
NO. 81		0+00	0+00	140.00	
NO. 82		0+00	0+00	140.00	
NO. 83		0+00	0+00	140.00	
NO. 84		0+00	0+00	140.00	
NO. 85		0+00	0+00	140.00	
NO. 86		0+00	0+00	140.00	
NO. 87		0+00	0+00	140.00	
NO. 88		0+00	0+00	140.00	
NO. 89		0+00	0+00	140.00	
NO. 90		0+00	0+00	140.00	
NO. 91		0+00	0+00	140.00	
NO. 92		0+00	0+00	140.00	
NO. 93		0+00	0+00	140.00	
NO. 94		0+00	0+00	140.00	
NO. 95		0+00	0+00	140.00	
NO. 96		0+00	0+00	140.00	
NO. 97		0+00	0+00	140.00	
NO. 98		0+00	0+00	140.00	
NO. 99		0+00	0+00	140.00	
NO. 100		0+00	0+00	140.00	

参考図  
第2工区 (4.3.0)  
撤入路縦断面図  
鳥取市河原町三谷地内他  
V=1:200  
H=1:1000  
M  
全業中の内  
平成30年度施行  
(材) 鳥取県建設技術センター



